

SECRETARÍA DE PLANEACIÓN Y DESARROLLO TERRITORIAL

***INFORME DE GESTIÓN
30 DE SEPTIEMBRE DE 2025***

FORTALECIMIENTO DE LOS ENTES TERRITORIALES

DEPARTAMENTO DE NORTE DE SANTANDER

Nº Meta PDD	4.2	FORTALECIMIENTO DE LOS ENTES TERRITORIALES	4.2.1	Asistencia técnica a los Esquemas Asociativos de Entidades Territoriales del Departamento de Norte Santander			4.2.1.1	Coordinación y articulación en la formulación de instrumentos de planeación							<div><div></div><div></div><div></div><div></div><div></div></div>		
	SECRETARÍA DE PLANEACIÓN Y DESARROLLO TERRITORIAL INFORME DE GESTIÓN A 30 DE SEPTIEMBRE DE 2025			META PRODUCTO CUATRIENIO	META PRODUCTO (Acumulada) PROYECTADA 3er Trimestre 2025	META PRODUCTO (Acumulada) ALCANZADA 3er Trimestre 2025	% CUMPLIMIENTO TRIMESTRE Acumulado	% AVANCE CUATRIENIO	FINANCIACIÓN MILLONES DE \$ PRESUPUESTADO (Acumulado a 3er Trimestre 2025)								
									FINANCIACIÓN MILLONES DE \$ EJECUTADO (Acumulado a 3er Trimestre 2025)								
	DESCRIPCIÓN META								DEPARTAMENTO					NACIÓN MUNICIPIOS		OTROS	TOTAL FUENTES
									SUBTOTAL DEPTO	R PROPIOS	SGP	REGALÍAS	CRÉDITO				
885	Entidades articuladas para coordinación y articulación en la formulación de instrumentos de planeación			5	2	4	200,0%	80,0%	500,0	500,0						500,0	
									23,5	23,5						23,5	

IMPACTO POBLACIONAL

GRUPO ETARIO	Niños y Niñas de 0-5		Jóvenes 18-24		TOTAL	POBLACIÓN EN CONDICIONES ESPECIALES	Mujer jefe de hogar		Etnias		Migrante		
	Niños y Niñas de 6-12		Adultos 25-62				En condición de Discapacidad		Desmovilizado		Indigente / Habitante de la calle		
	Adolescentes 13-17		3ra Edad 65 y más				Víctima		OSIGD - LGBTI		Privada de la libertad		

ALCANCE TERRITORIAL

2024	N/A	N/A	N/A	N/A	N/A	N/A	N/A	N/A	N/A	N/A	N/A	N/A	N/A	N/A	N/A	N/A	N/A	N/A	N/A	N/A	2024
	N/A	N/A	N/A	N/A	N/A	N/A	N/A	N/A	N/A	N/A	N/A	N/A	N/A	N/A	N/A	N/A	N/A	N/A	N/A	N/A	
2025	Cúcuta	El Zulia	Los Patios	Tibú	Bucarasica	Salazar	Arboledas	Cucutilla	Gramalote	Chinácota	Bochalema	Durania	Pamplona	Cácota	Chitagá	Ocaña	Ábrego	Cáchira	Convención	El Carmen	2025
	Puerto Santander	San Cayetano	Villa del Rosario	El Tarra	Sardinata	Lourdes	Santiago	Villa Caro	Herrán	Labateca	Ragonvalia	Toledo	Mutiscua	Pamplonita	Silos	Hacarí	La Esperanza	La Playa	San Calixto	Teorama	
2026	Cúcuta	El Zulia	Los Patios	Tibú	Bucarasica	Salazar	Arboledas	Cucutilla	Gramalote	Chinácota	Bochalema	Durania	Pamplona	Cácota	Chitagá	Ocaña	Ábrego	Cáchira	Convención	El Carmen	2026
	Puerto Santander	San Cayetano	Villa del Rosario	El Tarra	Sardinata	Lourdes	Santiago	Villa Caro	Herrán	Labateca	Ragonvalia	Toledo	Mutiscua	Pamplonita	Silos	Hacarí	La Esperanza	La Playa	San Calixto	Teorama	
2027	Cúcuta	El Zulia	Los Patios	Tibú	Bucarasica	Salazar	Arboledas	Cucutilla	Gramalote	Chinácota	Bochalema	Durania	Pamplona	Cácota	Chitagá	Ocaña	Ábrego	Cáchira	Convención	El Carmen	2027
	Puerto Santander	San Cayetano	Villa del Rosario	El Tarra	Sardinata	Lourdes	Santiago	Villa Caro	Herrán	Labateca	Ragonvalia	Toledo	Mutiscua	Pamplonita	Silos	Hacarí	La Esperanza	La Playa	San Calixto	Teorama	

OBSERVACIONES Y COMENTARIOS

Durante el 2024 se realizó acompañamiento técnico a la formulación del plan Estratégico Regional en versión definitiva a la Región Administrativa y de Planificación RAP EL GRAN SANTANDER, donde se realizaron ajustes a los hechos regionales, y a su estructura programática, esto en armonización con el Departamento de Santander, donde se garantizó la participación de los sectores incidentes, tanto departamental como de las entidades nacionales en cada uno de los procesos de concertación, a su vez se realizó el proceso de aprobación por parte de la CRAP conformada por las directivas de la RAP, logrando en el mes de mayo de 2024 la radicación del documento ante Ministerio del interior con el objeto de realizar la actualización del Registro del Esquema asociativo, teniendo como soporte el plan estratégico Regional en versión definitiva, de acuerdo a la resolución No 31 del 25 de junio de 2024 "por la cual se confiere la actualización del Registro al Esquema Asociativo Territorial "Región Administrativa y de Planificación - RAP EL GRAN SANTANDER" en el Registro de Esquemas Asociativos territoriales". De igual manera se realizó un trabajo articulado para la elaboración del proyecto denominado: DESARROLLO DE UN SISTEMA DE INFORMACIÓN GEOGRÁFICA REGIONAL INTEROPERABLE EN TIEMPO REAL, PARA LA CONVERGENCIA, GOBERNANZA Y ORDENAMIENTO TERRITORIAL, A IMPLEMENTARSE EN LA UNIDAD BIOGEOGRÁFICA DE SANTURBÁN DEL GRAN SANTANDER EN LOS DEPARTAMENTOS SANTANDER Y NORTE DE SANTANDER. a fin de participar en la convocatoria No 042 de 2024 de Miniciencias, para el desarrollo del proyecto se conformará la Alianza Estratégica SANTURBÁN, que estará integrada por las siguientes entidades: UNIVERSIDAD DE PAMPLONA, UNIVERSIDAD DE SANTANDER, UNIVERSIDAD DE AMÉRICA, FUNDACIÓN DE ESTUDIOS SUPERIORES COMFANORTE - FESC, REGIÓN ADMINISTRATIVA DE PLANIFICACIÓN EL GRAN SANTANDER, GOBERNACIÓN DE NORTE DE SANTANDER, GOBERNACIÓN DE SANTANDER, ALCALDÍA DE SILOS, ALCALDÍA DE MUTISCUA, ALCALDÍA DE CHITAGÁ, ALCALDÍA DE CÁCOTA, ALCALDÍA DE SURATÁ, ALCALDÍA DE VETAS, ALCALDÍA DE CALIFORNIA, ALCALDÍA DE TONA, ASOCIACIÓN DE MUNICIPIOS DE LA PROVINCIA DE PAMPLONA, CENTRO REGIONAL DE GESTIÓN PARA LA PRODUCTIVIDAD Y LA INNOVACIÓN DE BOYACÁ, CENTRO DE CRECIMIENTO EMPRESARIAL – MACONDOLAB, CORPORACIÓN NUEVA SOCIEDAD NORORIENTAL DE COLOMBIA - CONSORNOC, ASOCIACIÓN DE PRODUCTORES AGROPECUARIOS DE SANTURBÁN, GRUPO COMUNITARIO MUJER CAMPESINA NUEVO PALCHALITO, ASOCIACIÓN CABILDO INDO-MESTIZO GUANE, CALIMINEROS, ASOCIACIÓN DE MUJERES EMPRENDEDORAS DE MUTISCUA (A.M.E.M.), GREMIO ASOCARBONOR, ALIANZA BIOCUENCA, UNIVERSIDAD AUTÓNOMA DE BUCARAMANGA; designándose como entidad proponente a LA UNIVERSIDAD DE PAMPLONA.

A su vez se realiza apoyo a los esquemas asociativos de la Asociación de Municipios de la provincia de Pamplona "ASOPAMPLONA", para iniciar el proceso de estructuración del plan estratégico Definitivo, a fin de actualizar el registro ante el REAT de acuerdo a la normatividad vigente, en estos se ha surtido los procesos de Diagnóstico subregional, diseño programático liderando los espacios de concertación, ante los sectores incidentes, autoridades locales en la provincia, a lo cual se tiene que 02 de agosto de 2024, la oficina de subdirección de ordenamiento Territorial del DNP, presenta observaciones al Plan al cual se le inicia el proceso de ajuste por parte de la directora ejecutiva.

PLAN DE DESARROLLO 2024-2027 "NORTE, TERRITORIO DE PAZ"

DEPARTAMENTO DE NORTE DE SANTANDER

Nº Meta PDD	4.2	FORTALECIMIENTO DE LOS ENTES TERRITORIALES	4.2.1	Asistencia técnica a los Esquemas Asociativos de Entidades Territoriales del Departamento de Norte Santander			4.2.1.2	Apoyo para la integración regional						<div><div></div><div></div><div></div><div></div></div>		
	SECRETARÍA DE PLANEACIÓN Y DESARROLLO TERRITORIAL INFORME DE GESTIÓN A 30 DE SEPTIEMBRE DE 2025			META PRODUCTO CUATRIENIO	META PRODUCTO (Acumulada) PROYECTADA 3er Trimestre 2025	META PRODUCTO (Acumulada) ALCANZADA 3er Trimestre 2025	% CUMPLIMIENTO TRIMESTRE Acumulado	% AVANCE CUATRIENIO	FINANCIACIÓN MILLONES DE \$ PRESUPUESTADO (Acumulado a 3er Trimestre 2025)							
									FINANCIACIÓN MILLONES DE \$ EJECUTADO (Acumulado a 3er Trimestre 2025)							
	DESCRIPCIÓN META								DEPARTAMENTO						NACIÓN MUNICIPIOS	OTROS
				SUBTOTAL DEPTO	R PROPIOS	SGP	REGALÍAS	CRÉDITO								
886	Entidades apoyadas			5	1	3	300,0%	60,0%	982,0	982,0				982,0		

IMPACTO POBLACIONAL

GRUPO ETARIO	Niños y Niñas de 0-5		Jóvenes 18-24		TOTAL	POBLACIÓN EN CONDICIONES ESPECIALES	Mujer jefe de hogar		Etnias		Migrante	
	Niños y Niñas de 6-12		Adultos 25-62				En condición de Discapacidad		Desmovilizado		Indigente / Habitante de la calle	
	Adolescentes 13-17		3ra Edad 65 y más				Víctima		OSIGD - LGBTI		Privada de la libertad	

ALCANCE TERRITORIAL

2024	N/A	N/A	N/A	N/A	N/A	N/A	N/A	N/A	N/A	N/A	N/A	N/A	N/A	N/A	N/A	N/A	N/A	N/A	N/A	N/A	2024
	N/A	N/A	N/A	N/A	N/A	N/A	N/A	N/A	N/A	N/A	N/A	N/A	N/A	N/A	N/A	N/A	N/A	N/A	N/A	N/A	
2025	Cúcuta	El Zulia	Los Patios	Tibú	Bucarasica	Salazar	Arboledas	Cucutilla	Gramalote	Chinácota	Bochalema	Durania	Pamplona	Cácuta	Chitagá	Ocaña	Ábrego	Cáchira	Convención	El Carmen	2025
	Puerto Santander	San Cayetano	Villa del Rosario	El Tarra	Sardinata	Lourdes	Santiago	Villa Caro	Herrán	Labateca	Ragonvalia	Toledo	Mutiscua	Pamplonita	Silos	Hacarí	La Esperanza	La Playa	San Calixto	Teorama	
2026	Cúcuta	El Zulia	Los Patios	Tibú	Bucarasica	Salazar	Arboledas	Cucutilla	Gramalote	Chinácota	Bochalema	Durania	Pamplona	Cácuta	Chitagá	Ocaña	Ábrego	Cáchira	Convención	El Carmen	2026
	Puerto Santander	San Cayetano	Villa del Rosario	El Tarra	Sardinata	Lourdes	Santiago	Villa Caro	Herrán	Labateca	Ragonvalia	Toledo	Mutiscua	Pamplonita	Silos	Hacarí	La Esperanza	La Playa	San Calixto	Teorama	
2027	Cúcuta	El Zulia	Los Patios	Tibú	Bucarasica	Salazar	Arboledas	Cucutilla	Gramalote	Chinácota	Bochalema	Durania	Pamplona	Cácuta	Chitagá	Ocaña	Ábrego	Cáchira	Convención	El Carmen	2027
	Puerto Santander	San Cayetano	Villa del Rosario	El Tarra	Sardinata	Lourdes	Santiago	Villa Caro	Herrán	Labateca	Ragonvalia	Toledo	Mutiscua	Pamplonita	Silos	Hacarí	La Esperanza	La Playa	San Calixto	Teorama	

OBSERVACIONES Y COMENTARIOS




Según lo establecido en el Artículo 45 del Acuerdo regional No 001 "Por el cual se adoptan los Estatutos internos de la Región Administrativa y de Planeación denominada RAP El Gran Santander", donde expresa: "ARTÍCULO 48° REGIMEN DE APORTES. El Consejo Regional Administrativo de Planeación de la RAP El Gran Santander establecerá el reglamento general de los aportes, ordinarios y extraordinarios, en el que se determine los principios, procedimientos, metodologías y forma para su determinación, transferencia y pago. El departamento de Norte de Santander realizará el aporte del 0,5% de los Ingresos Corrientes de Libre Destinación (ICLD) netos, de acuerdo con la certificación expedida por la Contraloría General de la República del año inmediatamente anterior, por su parte el departamento de Santander igualará en valor aportado por el departamento de Norte de Santander, de los ICLD, para la operatividad de la RAP, en cada vigencia...." Durante este periodo se realizó apoyo financiero a la RAP DEL GRAN SANTANDER por la suma de \$1,009,869,635,00 el cual no se ha girado

Se realizó acompañamiento a ASOMUNICIPIOS del Catatumbo y Sur del Cesar, quienes generaron espacios de diálogo y de articulación institucional con los tres niveles de gobierno, que permita la incidencia de las autoridades locales en el proceso de definición de inversiones en cada uno de los ejes establecidos para el Pacto Catatumbo, del Plan Nacional de Desarrollo, con el objeto de realizar la presentación de apuestas estratégicas para la región y definir conjuntamente la priorización de las mismas. De igual manera se está trabajando en la estructuración de proyectos de índole regional con la RAP el GRAN SANTANDER, a fin de realizar alistamiento para las convocatorias vigentes, actualmente ya se adelanta el convenio entre la secretaria de planeación y desarrollo territorial y la ASOMUNICIPIOS del Catatumbo un convenio con un aporte de 200 millones de pesos. Igual serán incluidas con recursos para convenios con las asociaciones de ASOMUPOCC Y ASOPAMPLONA, es de aclarar que en la actualidad se están haciendo ajustes a la asociación de ASOPAMPLONA debido a que el municipio de pamplona se desvinculó de la asociación, razones por las cuales se requiere actualizar toda la información. de la misma manera se está haciendo con la asociación ASORICAURTE, la situación es similar porque el Municipio de Durania ha manifestado la intención de retirarse de la asociación

Durante el segundo trimestre de 2025, se suscribió el CONV-01781-2025 DEL 6 DE MAYO DE 2025, con la ASOCIACION DE MUNICIPIOS DEL CATATUMBO PROVINCIA DE OCAÑA Y SUR DEL CESAR, cuyo objeto es: Aunar esfuerzos técnicos, administrativos y financieros entre el Departamento Norte de Santander y la asociación de municipios del Catatumbo, provincia de Ocaña y sur del Cesar – ASOMUNICIPIOS que permitan el fortalecimiento del proceso de asociatividad, la presencia institucional del departamento de Norte de Santander y la gestión e implementación de procesos, programas y proyectos de desarrollo económico, social, y institucional en la subregión Catatumbo y provincia de Ocaña. Por un valor de: El valor del convenio es la suma de doscientos veintiséis millones de pesos moneda legal colombiana (\$226.000.000,00), de los cuales doscientos millones de pesos moneda legal colombiana (\$200.000.000,00), serán aportados en efectivo por la Gobernación de Norte de Santander y veintiséis millones de pesos moneda legal colombiana (\$26.000.000,00) serán aportados en especie por la Asociación de los Municipios del Catatumbo, Provincia de Ocaña y Sur del Cesar – ASOMUNICIPIOS, teniendo como fecha de inicio el 13 de mayo de 2025, a la fecha se ha realizado el giro de un primer desembolso por el valor de por el valor de CIN M I L L O N E S D E P E S O S M O N E D A L E G A L C O R R I E N T E (\$100.000.000,00).

PLAN DE DESARROLLO 2024-2027 "NORTE, TERRITORIO DE PAZ"

DEPARTAMENTO DE NORTE DE SANTANDER																							
Nº Meta PDD	4.2	FORTALECIMIENTO DE LOS ENTES TERRITORIALES				4.2.1	Asistencia técnica a los Esquemas Asociativos de Entidades Territoriales del Departamento de Norte Santander					4.2.1.3	Planeación territorial, sectorial y de inversión pública								<div><div></div><div></div><div></div><div></div></div>		
	SECRETARÍA DE PLANEACIÓN Y DESARROLLO TERRITORIAL INFORME DE GESTIÓN A 30 DE SEPTIEMBRE DE 2025						META PRODUCTO CUATRIENIO	META PRODUCTO (Acumulada) PROYECTADA 3er Trimestre 2025	META PRODUCTO (Acumulada) ALCANZADA 3er Trimestre 2025	% CUMPLIMIENTO TRIMESTRE Acumulado	% AVANCE CUATRIENIO	FINANCIACIÓN MILLONES DE \$ PRESUPUESTADO (Acumulado a 3er Trimestre 2025)											
	FINANCIACIÓN MILLONES DE \$ EJECUTADO (Acumulado a 3er Trimestre 2025)																						
	DEPARTAMENTO					NACIÓN MUNICIPIOS						OTROS	TOTAL FUENTES										
	SUBTOTAL DEPTO	R PROPIOS	SGP	REGALÍAS	CRÉDITO																		
DESCRIPCIÓN META																							
887	Entidades territoriales asistidas técnicamente						160	60	60	100,0%	37,5%	53,0	53,0								53,0		
												33,6	33,6								33,6		
IMPACTO POBLACIONAL																							
GRUPO ETARIO		Niños y Niñas de 0-5			Jóvenes 18-24			TOTAL	POBLACIÓN EN CONDICIONES ESPECIALES	Mujer jefe de hogar			Etnias			Migrante							
		Niños y Niñas de 6-12			Adultos 25-62					En condición de Discapacidad			Desmovilizado			Indigente / Habitante de la calle							
		Adolescentes 13-17			3ra Edad 65 y más					Víctima			OSIGD - LGBTI			Privada de la libertad							
ALCANCE TERRITORIAL																							
2024	N/A	El Zulia	Los Patios	N/A	Bucarasica	Salazar	Arboledas	Cucutilla	Gramalote	Chinácota	N/A	N/A	Pamplona	Cácuta	N/A	N/A	N/A	N/A	N/A	N/A	2024		
	N/A	San Cayetano	Villa del Rosario	N/A	N/A	Lourdes	Santiago	Villa Caro	N/A	Labateca	N/A	N/A	Mutiscua	Pamplonita	Silos	N/A	N/A	N/A	N/A	N/A			
2025	N/A	N/A	N/A	Tibú	Bucarasica	Salazar	Arboledas	Cucutilla	Gramalote	Chinácota	Bochalema	Durania	Pamplona	Cácuta	Chitagá	Ocaña	Ábrego	Cáchira	Convención	El Carmen	2025		
	N/A	N/A	N/A	El Tarra	Sardinata	Lourdes	Santiago	Villa Caro	Herrán	Labateca	Ragonvalia	Toledo	Mutiscua	Pamplonita	Silos	Hacarí	La Esperanza	La Playa	San Calixto	Teorama			
2026	Cúcuta	El Zulia	Los Patios	Tibú	Bucarasica	Salazar	Arboledas	Cucutilla	Gramalote	Chinácota	Bochalema	Durania	Pamplona	Cácuta	Chitagá	Ocaña	Ábrego	Cáchira	Convención	El Carmen	2026		
	Puerto Santander	San Cayetano	Villa del Rosario	El Tarra	Sardinata	Lourdes	Santiago	Villa Caro	Herrán	Labateca	Ragonvalia	Toledo	Mutiscua	Pamplonita	Silos	Hacarí	La Esperanza	La Playa	San Calixto	Teorama			
2027	Cúcuta	El Zulia	Los Patios	Tibú	Bucarasica	Salazar	Arboledas	Cucutilla	Gramalote	Chinácota	Bochalema	Durania	Pamplona	Cácuta	Chitagá	Ocaña	Ábrego	Cáchira	Convención	El Carmen	2027		
	Puerto Santander	San Cayetano	Villa del Rosario	El Tarra	Sardinata	Lourdes	Santiago	Villa Caro	Herrán	Labateca	Ragonvalia	Toledo	Mutiscua	Pamplonita	Silos	Hacarí	La Esperanza	La Playa	San Calixto	Teorama			
OBSERVACIONES Y COMENTARIOS																							
<p>Durante el 2024, se realizó socializaciones con los Alcaldes de subregiones de Centro y Sur Oriental, donde se plantea la importancia de la asociatividad, se realiza un análisis de territorio y se inicia con estas alcaldías un proceso de la implementación de la estrategia de formalización de tierras, concretando reuniones con ciertas alcaldías y el Ministerio de vivienda, ciudad y territorio de la Subdirección de titulación, y promoviendo el fin de la estrategia que es la formalización de Entidades de Derecho Público de Educación, para lo cual se ha avanzado con los municipios de Chinácota, Cucutilla, Gramalote, La Bateca, Pamplona, Pamplonita, Cacota, Los patios, Arboledas, Lourdes, Santiago, Villa Caro, Bucarasica, El Zulia, Salazar, Silos, San Cayetano, Villa del Rosario y Mutiscua a través de los de los secretarios de planeación o los enlaces que los Municipios, en este barrio que se ha hecho con el equipo de apoyo, donde de la mano con los municipios se ha encontrado que la gran mayoría de las EDP, aún siguen en la informalidad es porque están en propiedad privada o a nombre de juntas de acción comunal o a nombre de parroquias se sigue avanzando en el estudio jurídicos para sean entregados a los alcaldes ellos como responsable del ente local avancen con la formalización de las EDP nuestra misión como Gobernación es continuar acompañando con los municipios y a las asociaciones que también están articulado el proceso de la formalización de las entidades de derecho público. A su vez se está trabajando en el diseño bajo el modelo de planeación y gestión, del procedimiento para la formalización urbana, que se busca ser incorporado en cada uno de los municipios con los que se está trabajando y ser socializado e implementado en los otros municipios del departamento. Durante el último trimestre se realizó asistencia técnica a los 40 municipios del Departamento, en el proceso de formalización de entidades de derecho Público, realizando encuentro por subregión, donde se realizó una capacitación detallada del proceso de formalización de EDP.</p> <p>Durante el Primer trimestre del 2025, Se diseñó un aplicativo de la plataforma ArcGIS, denominado SURVER1,2,3 el cual permite iniciar la captura de la coordenada de las sedes educativas, y a su vez se recauda información, como datos del presidente de la junta, si tienen información de la cedula catastral, folio de matrícula inmobiliaria, foto de la sede educativa, y lo más importante es que se puede acceder a la coordenada sin tener acceso a internet, teniendo en cuenta la ruralidad de las instituciones educativas, y una vez se llegue a zona de cobertura, la información llegara a nuestra plataforma para ser utilizada. A su vez se realizan reunión a fin de iniciar los procesos de identificación de rutas de formalización con el municipio de Cucutilla, identificando las coordenadas de cuatro predios y enmarcando la ruta de la formalización para cada uno de ellos, como pruebas piloto del SURVER</p> <p>Durante el segundo trimestre de 2025, en Asocio con la Secretaria de Educación del Departamento, se realizan reuniones virtuales con los Rectores y directores Rurales de los Instituciones educativas de los Municipios de Pamplona, Pamplonita, Cacota, Chitagá, Mutiscua, Silos, Toledo, La Bateca, Cucutilla, El Zulia, Los Patios, Puerto Santander, Villa del Rosario, Arboledas, Gramalote, Lourdes, Salazar, Santiago, Villa Caro, Bochalema, Chinácota, Durania, Herrán y Ragonvalia, a los cuales, se les permite acceder al formulario, y se les allega un video donde se explica claramente la instalación y el uso de la aplicación, buscando incidir en la geolocalización de cada sede educativa de estos municipios, teniendo en cuenta que una vez se tenga la coordenada, con el equipo de apoyo se procede a localizar a través del geo portal del IGAC, la identificación catastral del predio y a su vez el folio de</p>																							
PLAN DE DESARROLLO 2024-2027 "NORTE, TERRITORIO DE PAZ"																							

100

DEPARTAMENTO DE NORTE DE SANTANDER

Nº Meta PDD	4.2	FORTALECIMIENTO DE LOS ENTES TERRITORIALES	4.2.2	Asistencia técnica a los entes municipales en los instrumentos de planeación administrativa y financiera					4.2.2.1	Evaluación de Viabilidad Fiscal y Financiera							<div><div></div><div></div><div></div><div></div></div>		
	SECRETARÍA DE PLANEACIÓN Y DESARROLLO TERRITORIAL INFORME DE GESTIÓN A 30 DE SEPTIEMBRE DE 2025			META PRODUCTO CUATRIENIO	META PRODUCTO (Acumulada) PROYECTADA 3er Trimestre 2025	META PRODUCTO (Acumulada) ALCANZADA 3er Trimestre 2025	% CUMPLIMIENTO TRIMESTRE Acumulado	% AVANCE CUATRIENIO	FINANCIACIÓN MILLONES DE \$ PRESUPUESTADO (Acumulado a 3er Trimestre 2025)										
									FINANCIACIÓN MILLONES DE \$ EJECUTADO (Acumulado a 3er Trimestre 2025)										
	DESCRIPCIÓN META								DEPARTAMENTO					NACIÓN MUNICIPIOS	OTROS	TOTAL FUENTES			
									SUBTOTAL DEPTO	R PROPIOS	SGP	REGALÍAS	CRÉDITO						
888	Documentos de Evaluación			4	2	2	100,0%	50,0%	9,0	9,0						9,0			

IMPACTO POBLACIONAL

	GRUPO ETARIO	Niños y Niñas de 0-5		Jóvenes 18-24		TOTAL	POBLACIÓN EN CONDICIONES ESPECIALES	Mujer jefe de hogar		Etnias		Migrante		
		Niños y Niñas de 6-12		Adultos 25-62				En condición de Discapacidad		Desmovilizado		Indigente / Habitante de la calle		
		Adolescentes 13-17		3ra Edad 65 y más				Víctima		OSIGD - LGBTI		Privada de la libertad		

ALCANCE TERRITORIAL

2024	Cúcuta	El Zulia	Los Patios	Tibú	Bucarasica	Salazar	Arboledas	Cucutilla	Gramalote	Chinácota	Bochalema	Durania	Pamplona	Cácuta	Chitagá	Ocaña	Ábrego	Cáchira	Convención	El Carmen	2024
	Puerto Santander	San Cayetano	Villa del Rosario	El Tarra	Sardinata	Lourdes	Santiago	Villa Caro	Herrán	Labateca	Ragonvalia	Toledo	Mutiscua	Pamplonita	Silos	Hacarí	La Esperanza	La Playa	San Calixto	Teorama	
2025	Cúcuta	El Zulia	Los Patios	Tibú	Bucarasica	Salazar	Arboledas	Cucutilla	Gramalote	Chinácota	Bochalema	Durania	Pamplona	Cácuta	Chitagá	Ocaña	Ábrego	Cáchira	Convención	El Carmen	2025
	Puerto Santander	San Cayetano	Villa del Rosario	El Tarra	Sardinata	Lourdes	Santiago	Villa Caro	Herrán	Labateca	Ragonvalia	Toledo	Mutiscua	Pamplonita	Silos	Hacarí	La Esperanza	La Playa	San Calixto	Teorama	
2026	Cúcuta	El Zulia	Los Patios	Tibú	Bucarasica	Salazar	Arboledas	Cucutilla	Gramalote	Chinácota	Bochalema	Durania	Pamplona	Cácuta	Chitagá	Ocaña	Ábrego	Cáchira	Convención	El Carmen	2026
	Puerto Santander	San Cayetano	Villa del Rosario	El Tarra	Sardinata	Lourdes	Santiago	Villa Caro	Herrán	Labateca	Ragonvalia	Toledo	Mutiscua	Pamplonita	Silos	Hacarí	La Esperanza	La Playa	San Calixto	Teorama	
2027	Cúcuta	El Zulia	Los Patios	Tibú	Bucarasica	Salazar	Arboledas	Cucutilla	Gramalote	Chinácota	Bochalema	Durania	Pamplona	Cácuta	Chitagá	Ocaña	Ábrego	Cáchira	Convención	El Carmen	2027
	Puerto Santander	San Cayetano	Villa del Rosario	El Tarra	Sardinata	Lourdes	Santiago	Villa Caro	Herrán	Labateca	Ragonvalia	Toledo	Mutiscua	Pamplonita	Silos	Hacarí	La Esperanza	La Playa	San Calixto	Teorama	

OBSERVACIONES Y COMENTARIOS

Revisión y estudio de la Guía Evaluación de Componente legales del DNP. Revisión y consolidación de los documentos de distribución del Sistema General Participación - SGP: SGP-72-2023, SGP-74-2023, SGP-76-2023, SGP-77-2023, SGP-80-2023. Para su posterior seguimiento y evaluación. Se realizó asistencia técnica a los municipios para la elaboración del Informe de Viabilidad Fiscal y Financiera. Se realizó el Informe de Viabilidad Fiscal y Financiera de los 40 municipios de la vigencia 2023 y vigencia 2024. Se realizaron los informes de seguimiento a la ejecución de recursos del Sistema General de Participaciones SGP 2023 y 2024 y se notificó a los municipios que incumplieron los límites de gastos. Se inició la realización del informe de seguimiento a la ejecución de los recursos del Sistema General de Participaciones 2025 primer semestre. Se realizaron asistencias técnicas por medio de mesas de trabajo a los municipios que lo requirieron y, a los que incumplieron con las transferencias al concejo evidenciadas en el Informe de Viabilidad Fiscal y Financiera vigencia 2024. Se visitaron las 6 subregiones del Departamento, dando cubrimiento a los 40 municipios para socializar el informe mencionado, la normativa vigente a tener en cuenta y resolver dudas.

PLAN DE DESARROLLO 2024-2027 "NORTE, TERRITORIO DE PAZ"

DEPARTAMENTO DE NORTE DE SANTANDER

Nº Meta PDD	4.2	FORTALECIMIENTO DE LOS ENTES TERRITORIALES	4.2.2	Asistencia técnica a los entes municipales en los instrumentos de planeación administrativa y financiera				4.2.2.2	Asistencias Técnicas Municipales en los instrumentos de planeación administrativa y financiera. (anual)							<div><div></div><div></div><div></div><div></div><div></div></div>	
	SECRETARÍA DE PLANEACIÓN Y DESARROLLO TERRITORIAL INFORME DE GESTIÓN A 30 DE SEPTIEMBRE DE 2025			META PRODUCTO CUATRIENIO	META PRODUCTO (Acumulada) PROYECTADA 3er Trimestre 2025	META PRODUCTO (Acumulada) ALCANZADA 3er Trimestre 2025	% CUMPLIMIENTO TRIMESTRE Acumulado	% AVANCE CUATRIENIO	FINANCIACIÓN MILLONES DE \$ PRESUPUESTADO (Acumulado a 3er Trimestre 2025)								
									FINANCIACIÓN MILLONES DE \$ EJECUTADO (Acumulado a 3er Trimestre 2025)								
	DESCRIPCIÓN META								DEPARTAMENTO					NACIÓN MUNICIPIOS	OTROS		TOTAL FUENTES
									SUBTOTAL DEPTO	R PROPIOS	SGP	REGALÍAS	CRÉDITO				
	889	Entidades territoriales Asistidas			40	40	40	100,0%	100,0%	70,0	70,0						

IMPACTO POBLACIONAL

GRUPO ETARIO	Niños y Niñas de 0-5		Jóvenes 18-24		TOTAL	POBLACIÓN EN CONDICIONES ESPECIALES	Mujer jefe de hogar		Etnias		Migrante	
	Niños y Niñas de 6-12		Adultos 25-62				En condición de Discapacidad		Desmovilizado		Indigente / Habitante de la calle	
	Adolescentes 13-17		3ra Edad 65 y más				Víctima		OSIGD - LGBTI		Privada de la libertad	

ALCANCE TERRITORIAL

2024	Cúcuta	El Zulia	Los Patios	Tibú	Bucarasica	Salazar	Arboledas	Cucutilla	Gramalote	Chinácota	Bochalema	Durania	Pamplona	Cácuta	Chitagá	Ocaña	Ábrego	Cáchira	Convención	El Carmen	2024
	Puerto Santander	San Cayetano	Villa del Rosario	El Tarra	Sardinata	Lourdes	Santiago	Villa Caro	Herrán	Labateca	Ragonvalia	Toledo	Mutiscua	Pamplonita	Silos	Hacarí	La Esperanza	La Playa	San Calixto	Teorama	
2025	Cúcuta	El Zulia	Los Patios	Tibú	Bucarasica	Salazar	Arboledas	Cucutilla	Gramalote	Chinácota	Bochalema	Durania	Pamplona	Cácuta	Chitagá	Ocaña	Ábrego	Cáchira	Convención	El Carmen	2025
	Puerto Santander	San Cayetano	Villa del Rosario	El Tarra	Sardinata	Lourdes	Santiago	Villa Caro	Herrán	Labateca	Ragonvalia	Toledo	Mutiscua	Pamplonita	Silos	Hacarí	La Esperanza	La Playa	San Calixto	Teorama	
2026	Cúcuta	El Zulia	Los Patios	Tibú	Bucarasica	Salazar	Arboledas	Cucutilla	Gramalote	Chinácota	Bochalema	Durania	Pamplona	Cácuta	Chitagá	Ocaña	Ábrego	Cáchira	Convención	El Carmen	2026
	Puerto Santander	San Cayetano	Villa del Rosario	El Tarra	Sardinata	Lourdes	Santiago	Villa Caro	Herrán	Labateca	Ragonvalia	Toledo	Mutiscua	Pamplonita	Silos	Hacarí	La Esperanza	La Playa	San Calixto	Teorama	
2027	Cúcuta	El Zulia	Los Patios	Tibú	Bucarasica	Salazar	Arboledas	Cucutilla	Gramalote	Chinácota	Bochalema	Durania	Pamplona	Cácuta	Chitagá	Ocaña	Ábrego	Cáchira	Convención	El Carmen	2027
	Puerto Santander	San Cayetano	Villa del Rosario	El Tarra	Sardinata	Lourdes	Santiago	Villa Caro	Herrán	Labateca	Ragonvalia	Toledo	Mutiscua	Pamplonita	Silos	Hacarí	La Esperanza	La Playa	San Calixto	Teorama	

OBSERVACIONES Y COMENTARIOS

Se envió circular a los 40 municipios solicitando realizar el reporte de ejecución del Planes de Desarrollo vigencia 2020-2023 en el Sistema de Información Kit de Planeación Territorial KPT, antes del 31 de enero de 2024. Se envió circular a los 40 municipios recordando realizar el reporte de la información a la Contaduría General de la Nación, según Resolución 411 del 29/11/2023. Se realizó envío de la Circular 0023-4 del 28/12/2023 con las directrices para la transición del Kit de Planeación Territorial KPT hacia el nuevo Sistema de Planeación Territorial SisPT. Se envió circular con la Guía General de SisPT, la cual contiene los lineamientos para solicitar el usuario y contraseña en el sistema, para que los entes territoriales puedan construir y hacer seguimiento al Plan de Desarrollo. Se continúa con el envío de circulares a los 40 municipios, recordando realizar el reporte trimestral, en el Consolidador de Hacienda e Información Pública CUIPO, sobre la ejecución presupuestal. Se realizó seguimiento a los reportes realizados por los 40 municipios en el Consolidador de Hacienda e Información Pública CUIPO, de manera trimestral, detectándose y generándose las alertas a los municipios que incumplen con el reporte oportuno. Se realizaron Conceptos Técnicos a los actos administrativos de los 40 municipios en el componente presupuestal y tributario 2024 y 2025 (Plan de Desarrollo, Presupuesto, Tributario, Salarios, Viáticos, Categorización 2025, Estratificación, Subsidios de servicios públicos, vigencias futuras, empréstitos). Se dió asistencia técnica a los 40 municipios en temas relacionados con Sistemas de Información de Víctimas. se hicieron 6 encuentros de capacitación para la gestión administrativa y financiera. 2024 y 2025. Se realizó evento de capacitación en conjunto con el DNP dirigido a los entes municipales relacionado con: SisPt, PIIP, Ordenamiento Territorial, Presupuesto (CUIPO), Sistema Presupuestal y Planes de Desarrollo. Se les dió asistencia técnica personalizada a los municipios: Bochalema, Pamplonita, Bucarasica, Mutiscua, Convención, Ocaña, El Tarra, Chinacota, Pamplona y Sardinata; en temas de: Plan de desarrollo, estatuto tributario, Ley 617 de 2000, Presupuesto.

PLAN DE DESARROLLO 2024-2027 "NORTE, TERRITORIO DE PAZ"

DEPARTAMENTO DE NORTE DE SANTANDER																					
Nº Meta PDD	4.2	FORTALECIMIENTO DE LOS ENTES TERRITORIALES				4.2.2	Asistencia técnica a los entes municipales en los instrumentos de planeación administrativa y financiera					4.2.2.3	Asistencia Técnica para el uso eficiente de las transferencias del Sistema General de Participaciones para Resguardos Indígenas SGPRI (anual)								
	SECRETARÍA DE PLANEACIÓN Y DESARROLLO TERRITORIAL INFORME DE GESTIÓN A 30 DE SEPTIEMBRE DE 2025						META PRODUCTO CUATRIENIO	META PRODUCTO (Acumulada) PROYECTADA 3er Trimestre 2025	META PRODUCTO (Acumulada) ALCANZADA 3er Trimestre 2025	% CUMPLIMIENTO TRIMESTRE Acumulado	% AVANCE CUATRIENIO	FINANCIACIÓN MILLONES DE \$ PRESUPUESTADO (Acumulado a 3er Trimestre 2025)									
												FINANCIACIÓN MILLONES DE \$ EJECUTADO (Acumulado a 3er Trimestre 2025)									
	DESCRIPCIÓN META											DEPARTAMENTO					NACIÓN MUNICIPIOS	OTROS	TOTAL FUENTES		
												SUBTOTAL DEPTO	R PROPIOS	SGP	REGALÍAS	CRÉDITO					
890	Entidades territoriales Asistidas						6	6	6	100,0%	100,0%	22,0	22,0							22,0	
IMPACTO POBLACIONAL																					
GRUPO ETARIO		Niños y Niñas de 0-5			Jóvenes 18-24			TOTAL	POBLACIÓN EN CONDICIONES ESPECIALES	Mujer jefe de hogar			Etnias			Migrante					
		Niños y Niñas de 6-12			Adultos 25-62					En condición de Discapacidad			Desmovilizado			Indigente / Habitante de la calle					
		Adolescentes 13-17			3ra Edad 65 y más					Víctima			OSIGD - LGBTI			Privada de la libertad					
ALCANCE TERRITORIAL																					
2024	N/A	N/A	N/A	N/A	N/A	N/A	N/A	N/A	N/A	N/A	N/A	N/A	N/A	N/A	Chitagá	N/A	N/A	N/A	Convención	El Carmen	2024
	N/A	N/A	N/A	El Tarra	N/A	N/A	N/A	N/A	N/A	N/A	N/A	Toledo	N/A	N/A	N/A	N/A	N/A	N/A	N/A	Teorama	
2025	N/A	N/A	N/A	N/A	N/A	N/A	N/A	N/A	N/A	N/A	N/A	N/A	N/A	N/A	N/A	N/A	N/A	N/A	N/A	N/A	2025
	N/A	N/A	N/A	N/A	N/A	N/A	N/A	N/A	N/A	N/A	N/A	N/A	N/A	N/A	N/A	N/A	N/A	N/A	N/A	N/A	
2026	Cúcuta	El Zulia	Los Patios	Tibú	Bucarasica	Salazar	Arboledas	Cucutilla	Gramalote	Chinácota	Bochalema	Durania	Pamplona	Cácota	Chitagá	Ocaña	Ábrego	Cáchira	Convención	El Carmen	2026
	Puerto Santander	San Cayetano	Villa del Rosario	El Tarra	Sardinata	Lourdes	Santiago	Villa Caro	Herrán	Labateca	Ragonvalia	Toledo	Mutiscua	Pamplonita	Silos	Hacarí	La Esperanza	La Playa	San Calixto	Teorama	
2027	Cúcuta	El Zulia	Los Patios	Tibú	Bucarasica	Salazar	Arboledas	Cucutilla	Gramalote	Chinácota	Bochalema	Durania	Pamplona	Cácota	Chitagá	Ocaña	Ábrego	Cáchira	Convención	El Carmen	2027
	Puerto Santander	San Cayetano	Villa del Rosario	El Tarra	Sardinata	Lourdes	Santiago	Villa Caro	Herrán	Labateca	Ragonvalia	Toledo	Mutiscua	Pamplonita	Silos	Hacarí	La Esperanza	La Playa	San Calixto	Teorama	
OBSERVACIONES Y COMENTARIOS																					
<p>Se realizó 2 visitas en el año por cada uno de los entes territoriales y representantes de los resguardos de los municipios de Toledo, Chitagá, El Tarra, Teorama, Convención, El Carmen, en los cuales hay presencia de resguardos indígenas, en donde se realizó seguimiento a la ejecución de la transferencia del sistema general de participación y se establecieron compromisos para su ejecución. Se logró que los municipios avanzaran en la celebración de Convenios y la definición de los proyectos de inversión a ejecutar, involucrándose la participación de las comunidades indígenas con los resguardos de los recursos 2023 y 2024.</p> <p>Se realizaron visitas a los municipios de Toledo, Chitagá, El Tarra, Teorama, Convención y El Carmen para el seguimiento a la ejecución de recursos de resguardos indígenas vigencia 2025.</p> <p>Se realizó gestión con el Departamento Nacional de Planeación para la capacitación a los municipios y resguardos indígenas para el manejo y administración de los recursos de Resguardos Indígenas, la cual se ejecutó el 28 de julio de 2025. Se dió asistencia tecnica a los municipios de Toledo, Convención y El Tarra; así mismo se visitaron los municipios para el seguimiento de los recursos del SGP Resguardos Indígenas.</p>																					
PLAN DE DESARROLLO 2024-2027 "NORTE, TERRITORIO DE PAZ"																					

Se realizaron visitas a los municipios de Toledo, Chitagá, El Tarra, Teorama, Convención y El Carmen para el seguimiento a la ejecución de recursos de resguardos indígenas vigencia 2025.

Se realizó gestión con el Departamento Nacional de Planeación para la capacitación a los municipios y resguardos indígenas para el manejo y administración de los recursos de Resguardos Indígenas, la cual se ejecutó el 28 de julio de 2025. Se dió asistencia tecnica a los municipios de Toledo, Convención y El Tarra; así mismo se visitaron los municipios para el seguimiento de los recursos del SGP Resguardos Indígenas.

PLAN DE DESARROLLO 2024-2027 "NORTE, TERRITORIO DE PAZ"

DEPARTAMENTO DE NORTE DE SANTANDER

Nº Meta PDD	4.2	FORTALECIMIENTO DE LOS ENTES TERRITORIALES	4.2.3	Apoyo para la implementación del catastro con enfoque multipropósito para el fortalecimiento de la gestión publica / Estrategia de Formalización de tierras			4.2.3.1	Información catastral actualizada / Estrategia de Formalización de tierras								
	SECRETARÍA DE PLANEACIÓN Y DESARROLLO TERRITORIAL INFORME DE GESTIÓN A 30 DE SEPTIEMBRE DE 2025			META PRODUCTO CUATRIENIO	META PRODUCTO (Acumulada) PROYECTADA 3er Trimestre 2025	META PRODUCTO (Acumulada) ALCANZADA 3er Trimestre 2025	% CUMPLIMIENTO TRIMESTRE Acumulado	% AVANCE CUATRIENIO	FINANCIACIÓN MILLONES DE \$ PRESUPUESTADO (Acumulado a 3er Trimestre 2025)							
									FINANCIACIÓN MILLONES DE \$ EJECUTADO (Acumulado a 3er Trimestre 2025)							
	DESCRIPCIÓN META								DEPARTAMENTO					NACIÓN MUNICIPIOS	OTROS	TOTAL FUENTES
									SUBTOTAL DEPTO	R PROPIOS	SGP	REGALÍAS	CRÉDITO			
891	Entidades asistidas técnicamente			30	30				90,0	90,0						90,0

IMPACTO POBLACIONAL

	GRUPO ETARIO	Niños y Niñas de 0-5		Jóvenes 18-24		TOTAL	POBLACIÓN EN CONDICIONES ESPECIALES	Mujer jefe de hogar		Etnias		Migrante	
		Niños y Niñas de 6-12		Adultos 25-62				En condición de Discapacidad		Desmovilizado		Indigente / Habitante de la calle	
		Adolescentes 13-17		3ra Edad 65 y más				Víctima		OSIGD - LGBTI		Privada de la libertad	

ALCANCE TERRITORIAL

2024	N/A	N/A	N/A	N/A	N/A	N/A	N/A	N/A	N/A	N/A	N/A	N/A	N/A	N/A	N/A	N/A	N/A	N/A	N/A	N/A	2024
	N/A	N/A	N/A	N/A	N/A	N/A	N/A	N/A	N/A	N/A	N/A	N/A	N/A	N/A	N/A	N/A	N/A	N/A	N/A	N/A	
2025	N/A	N/A	N/A	N/A	N/A	N/A	N/A	N/A	N/A	N/A	N/A	N/A	N/A	N/A	N/A	N/A	N/A	N/A	N/A	N/A	2025
	N/A	N/A	N/A	N/A	N/A	N/A	N/A	N/A	N/A	N/A	N/A	N/A	N/A	N/A	N/A	N/A	N/A	N/A	N/A	N/A	
2026	Cúcuta	El Zulia	Los Patios	Tibú	Bucarasica	Salazar	Arboledas	Cucutilla	Gramalote	Chinácota	Bochalema	Durania	Pamplona	Cácota	Chitagá	Ocaña	Ábrego	Cáchira	Convención	El Carmen	2026
	Puerto Santander	San Cayetano	Villa del Rosario	El Tarra	Sardinata	Lourdes	Santiago	Villa Caro	Herrán	Labateca	Ragonvalia	Toledo	Mutiscua	Pamplonita	Silos	Hacarí	La Esperanza	La Playa	San Calixto	Teorama	
2027	Cúcuta	El Zulia	Los Patios	Tibú	Bucarasica	Salazar	Arboledas	Cucutilla	Gramalote	Chinácota	Bochalema	Durania	Pamplona	Cácota	Chitagá	Ocaña	Ábrego	Cáchira	Convención	El Carmen	2027
	Puerto Santander	San Cayetano	Villa del Rosario	El Tarra	Sardinata	Lourdes	Santiago	Villa Caro	Herrán	Labateca	Ragonvalia	Toledo	Mutiscua	Pamplonita	Silos	Hacarí	La Esperanza	La Playa	San Calixto	Teorama	

OBSERVACIONES Y COMENTARIOS

--	--	--	--	--	--	--	--	--	--	--	--	--	--	--	--	--	--	--	--	--	--

PLAN DE DESARROLLO 2024-2027 "NORTE, TERRITORIO DE PAZ"

DEPARTAMENTO DE NORTE DE SANTANDER

Nº Meta PDD	4.2	FORTALECIMIENTO DE LOS ENTES TERRITORIALES	4.2.3	Apoyo para la implementación del catastro con enfoque multipropósito para el fortalecimiento de la gestión pública / Estrategia de Formalización de tierras			4.2.3.2	Documentos metodológicos									
	SECRETARÍA DE PLANEACIÓN Y DESARROLLO TERRITORIAL INFORME DE GESTIÓN A 30 DE SEPTIEMBRE DE 2025			META PRODUCTO CUATRIENIO	META PRODUCTO (Acumulada) PROYECTADA 3er Trimestre 2025	META PRODUCTO (Acumulada) ALCANZADA 3er Trimestre 2025	% CUMPLIMIENTO TRIMESTRE Acumulado	% AVANCE CUATRIENIO	FINANCIACIÓN MILLONES DE \$ PRESUPUESTADO (Acumulado a 3er Trimestre 2025)								
									FINANCIACIÓN MILLONES DE \$ EJECUTADO (Acumulado a 3er Trimestre 2025)								
	DESCRIPCIÓN META								DEPARTAMENTO					NACIÓN MUNICIPIOS	OTROS	TOTAL FUENTES	
									SUBTOTAL DEPTO	R PROPIOS	SGP	REGALÍAS	CRÉDITO				
892	Documentos metodológicos realizados			1					20,0	20,0					20,0		

IMPACTO POBLACIONAL

	GRUPO ETARIO	Niños y Niñas de 0-5		Jóvenes 18-24		TOTAL	POBLACIÓN EN CONDICIONES ESPECIALES	Mujer jefe de hogar		Etnias		Migrante		
		Niños y Niñas de 6-12		Adultos 25-62				En condición de Discapacidad		Desmovilizado		Indigente / Habitante de la calle		
		Adolescentes 13-17		3ra Edad 65 y más				Víctima		OSIGD - LGBTI		Privada de la libertad		

ALCANCE TERRITORIAL

2024	N/A	N/A	N/A	N/A	N/A	N/A	N/A	N/A	N/A	N/A	N/A	N/A	N/A	N/A	N/A	N/A	N/A	N/A	N/A	N/A	2024
	N/A	N/A	N/A	N/A	N/A	N/A	N/A	N/A	N/A	N/A	N/A	N/A	N/A	N/A	N/A	N/A	N/A	N/A	N/A	N/A	
2025	N/A	N/A	N/A	N/A	N/A	N/A	N/A	N/A	N/A	N/A	N/A	N/A	N/A	N/A	N/A	N/A	N/A	N/A	N/A	N/A	2025
	N/A	N/A	N/A	N/A	N/A	N/A	N/A	N/A	N/A	N/A	N/A	N/A	N/A	N/A	N/A	N/A	N/A	N/A	N/A	N/A	
2026	Cúcuta	El Zulia	Los Patios	Tibú	Bucarasica	Salazar	Arboledas	Cucutilla	Gramalote	Chinácota	Bochalema	Durania	Pamplona	Cácota	Chitagá	Ocaña	Ábrego	Cáchira	Convención	El Carmen	2026
	Puerto Santander	San Cayetano	Villa del Rosario	El Tarra	Sardinata	Lourdes	Santiago	Villa Caro	Herrán	Labateca	Ragonvalia	Toledo	Mutiscua	Pamplonita	Silos	Hacarí	La Esperanza	La Playa	San Calixto	Teorama	
2027	Cúcuta	El Zulia	Los Patios	Tibú	Bucarasica	Salazar	Arboledas	Cucutilla	Gramalote	Chinácota	Bochalema	Durania	Pamplona	Cácota	Chitagá	Ocaña	Ábrego	Cáchira	Convención	El Carmen	2027
	Puerto Santander	San Cayetano	Villa del Rosario	El Tarra	Sardinata	Lourdes	Santiago	Villa Caro	Herrán	Labateca	Ragonvalia	Toledo	Mutiscua	Pamplonita	Silos	Hacarí	La Esperanza	La Playa	San Calixto	Teorama	

OBSERVACIONES Y COMENTARIOS

--	--	--	--	--	--	--	--	--	--	--	--	--	--	--	--	--	--	--	--	--	--

PLAN DE DESARROLLO 2024-2027 "NORTE, TERRITORIO DE PAZ"

DEPARTAMENTO DE NORTE DE SANTANDER

Nº Meta PDD	4.2	FORTALECIMIENTO DE LOS ENTES TERRITORIALES	4.2.3	Apoyo para la implementación del catastro con enfoque multipropósito para el fortalecimiento de la gestión pública / Estrategia de Formalización de tierras			4.2.3.3	Habilitación de gestores catastrales									
	SECRETARÍA DE PLANEACIÓN Y DESARROLLO TERRITORIAL INFORME DE GESTIÓN A 30 DE SEPTIEMBRE DE 2025			META PRODUCTO CUATRIENIO	META PRODUCTO (Acumulada) PROYECTADA 3er Trimestre 2025	META PRODUCTO (Acumulada) ALCANZADA 3er Trimestre 2025	% CUMPLIMIENTO TRIMESTRE Acumulado	% AVANCE CUATRIENIO	FINANCIACIÓN MILLONES DE \$ PRESUPUESTADO (Acumulado a 3er Trimestre 2025)						●		
									FINANCIACIÓN MILLONES DE \$ EJECUTADO (Acumulado a 3er Trimestre 2025)						●		
	DESCRIPCIÓN META								DEPARTAMENTO					NACIÓN MUNICIPIOS	OTROS	TOTAL FUENTES	●
									SUBTOTAL DEPTO	R PROPIOS	SGP	REGALÍAS	CRÉDITO				●
893	Gestores catastrales habilitados			1													

IMPACTO POBLACIONAL

	GRUPO ETARIO	Niños y Niñas de 0-5		Jóvenes 18-24		TOTAL	POBLACIÓN EN CONDICIONES ESPECIALES	Mujer jefe de hogar		Etnias		Migrante	
		Niños y Niñas de 6-12		Adultos 25-62				En condición de Discapacidad		Desmovilizado		Indigente / Habitante de la calle	
		Adolescentes 13-17		3ra Edad 65 y más				Víctima		OSIGD - LGBTI		Privada de la libertad	

ALCANCE TERRITORIAL

2024	N/A	N/A	N/A	N/A	N/A	N/A	N/A	N/A	N/A	N/A	N/A	N/A	N/A	N/A	N/A	N/A	N/A	N/A	N/A	N/A	2024
	N/A	N/A	N/A	N/A	N/A	N/A	N/A	N/A	N/A	N/A	N/A	N/A	N/A	N/A	N/A	N/A	N/A	N/A	N/A	N/A	
2025	N/A	N/A	N/A	N/A	N/A	N/A	N/A	N/A	N/A	N/A	N/A	N/A	N/A	N/A	N/A	N/A	N/A	N/A	N/A	N/A	2025
	N/A	N/A	N/A	N/A	N/A	N/A	N/A	N/A	N/A	N/A	N/A	N/A	N/A	N/A	N/A	N/A	N/A	N/A	N/A	N/A	
2026	Cúcuta	El Zulia	Los Patios	Tibú	Bucarasica	Salazar	Arboledas	Cucutilla	Gramalote	Chinácota	Bochalema	Durania	Pamplona	Cácota	Chitagá	Ocaña	Ábrego	Cáchira	Convención	El Carmen	2026
	Puerto Santander	San Cayetano	Villa del Rosario	El Tarra	Sardinata	Lourdes	Santiago	Villa Caro	Herrán	Labateca	Ragonvalia	Toledo	Mutiscua	Pamplonita	Silos	Hacarí	La Esperanza	La Playa	San Calixto	Teorama	
2027	Cúcuta	El Zulia	Los Patios	Tibú	Bucarasica	Salazar	Arboledas	Cucutilla	Gramalote	Chinácota	Bochalema	Durania	Pamplona	Cácota	Chitagá	Ocaña	Ábrego	Cáchira	Convención	El Carmen	2027
	Puerto Santander	San Cayetano	Villa del Rosario	El Tarra	Sardinata	Lourdes	Santiago	Villa Caro	Herrán	Labateca	Ragonvalia	Toledo	Mutiscua	Pamplonita	Silos	Hacarí	La Esperanza	La Playa	San Calixto	Teorama	

OBSERVACIONES Y COMENTARIOS

--	--	--	--	--	--	--	--	--	--	--	--	--	--	--	--	--	--	--	--	--	--

PLAN DE DESARROLLO 2024-2027 "NORTE, TERRITORIO DE PAZ"

DEPARTAMENTO DE NORTE DE SANTANDER																								
Nº Meta PDD	4.2	FORTALECIMIENTO DE LOS ENTES TERRITORIALES				4.2.4	Asistencia técnica en la formulación y seguimiento de proyectos de inversión					4.2.4.1	Asistencia y seguimiento técnico para la transmisión de herramientas de gestión, políticas, planes, proyectos y programas								<div><div></div><div></div><div></div><div></div></div>			
	SECRETARÍA DE PLANEACIÓN Y DESARROLLO TERRITORIAL INFORME DE GESTIÓN A 30 DE SEPTIEMBRE DE 2025						META PRODUCTO CUATRIENIO	META PRODUCTO (Acumulada) PROYECTADA 3er Trimestre 2025	META PRODUCTO (Acumulada) ALCANZADA 3er Trimestre 2025	% CUMPLIMIENTO TRIMESTRE Acumulado	% AVANCE CUATRIENIO	FINANCIACIÓN MILLONES DE \$ PRESUPUESTADO (Acumulado a 3er Trimestre 2025)												
												FINANCIACIÓN MILLONES DE \$ EJECUTADO (Acumulado a 3er Trimestre 2025)												
	DESCRIPCIÓN META											DEPARTAMENTO					NACIÓN MUNICIPIOS	OTROS	TOTAL FUENTES					
												SUBTOTAL DEPTO	R PROPIOS	SGP	REGALÍAS	CRÉDITO								
894	Entidades territoriales asistidas técnicamente						40	40	40	100,0%	100,0%													
IMPACTO POBLACIONAL																								
GRUPO ETARIO		Niños y Niñas de 0-5			Jóvenes 18-24			TOTAL	POBLACIÓN EN CONDICIONES ESPECIALES	Mujer jefe de hogar			Etnias			Migrante								
		Niños y Niñas de 6-12			Adultos 25-62					En condición de Discapacidad			Desmovilizado			Indigente / Habitante de la calle								
		Adolescentes 13-17			3ra Edad 65 y más					Víctima			OSIGD - LGBTI			Privada de la libertad								
ALCANCE TERRITORIAL																								
2024	Cúcuta	El Zulia	Los Patios	Tibú	Bucarasica	Salazar	Arboledas	Cucutilla	Gramalote	Chinácota	Bochalema	Durania	Pamplona	Cácuta	Chitagá	Ocaña	Ábrego	Cáchira	Convención	El Carmen	2024			
	Puerto Santander	San Cayetano	Villa del Rosario	El Tarra	Sardinata	Lourdes	Santiago	Villa Caro	Herrán	Labateca	Ragonvalia	Toledo	Mutiscua	Pamplonita	Silos	Hacarí	La Esperanza	La Playa	San Calixto	Teorama				
2025	Cúcuta	El Zulia	Los Patios	Tibú	Bucarasica	Salazar	Arboledas	Cucutilla	Gramalote	Chinácota	Bochalema	Durania	Pamplona	Cácuta	Chitagá	Ocaña	Ábrego	Cáchira	Convención	El Carmen	2025			
	Puerto Santander	San Cayetano	Villa del Rosario	El Tarra	Sardinata	Lourdes	Santiago	Villa Caro	Herrán	Labateca	Ragonvalia	Toledo	Mutiscua	Pamplonita	Silos	Hacarí	La Esperanza	La Playa	San Calixto	Teorama				
2026	Cúcuta	El Zulia	Los Patios	Tibú	Bucarasica	Salazar	Arboledas	Cucutilla	Gramalote	Chinácota	Bochalema	Durania	Pamplona	Cácuta	Chitagá	Ocaña	Ábrego	Cáchira	Convención	El Carmen	2026			
	Puerto Santander	San Cayetano	Villa del Rosario	El Tarra	Sardinata	Lourdes	Santiago	Villa Caro	Herrán	Labateca	Ragonvalia	Toledo	Mutiscua	Pamplonita	Silos	Hacarí	La Esperanza	La Playa	San Calixto	Teorama				
2027	Cúcuta	El Zulia	Los Patios	Tibú	Bucarasica	Salazar	Arboledas	Cucutilla	Gramalote	Chinácota	Bochalema	Durania	Pamplona	Cácuta	Chitagá	Ocaña	Ábrego	Cáchira	Convención	El Carmen	2027			
	Puerto Santander	San Cayetano	Villa del Rosario	El Tarra	Sardinata	Lourdes	Santiago	Villa Caro	Herrán	Labateca	Ragonvalia	Toledo	Mutiscua	Pamplonita	Silos	Hacarí	La Esperanza	La Playa	San Calixto	Teorama				
OBSERVACIONES Y COMENTARIOS																								
PLAN DE DESARROLLO 2024-2027 "NORTE, TERRITORIO DE PAZ"																								

BV

DEPARTAMENTO DE NORTE DE SANTANDER																									
Nº Meta PDD	4.2	FORTALECIMIENTO DE LOS ENTES TERRITORIALES				4.2.4	Asistencia técnica en la formulación y seguimiento de proyectos de inversión					4.2.4.2	Evaluación, asistencia y viabilización de proyectos								<div><div></div><div></div><div></div><div></div><div></div></div>				
	SECRETARÍA DE PLANEACIÓN Y DESARROLLO TERRITORIAL INFORME DE GESTIÓN A 30 DE SEPTIEMBRE DE 2025						META PRODUCTO CUATRIENIO	META PRODUCTO (Acumulada) PROYECTADA 3er Trimestre 2025	META PRODUCTO (Acumulada) ALCANZADA 3er Trimestre 2025	% CUMPLIMIENTO TRIMESTRE Acumulado	% AVANCE CUATRIENIO	FINANCIACIÓN MILLONES DE \$ PRESUPUESTADO (Acumulado a 3er Trimestre 2025)												<div><div></div><div></div><div></div><div></div><div></div></div>	
												FINANCIACIÓN MILLONES DE \$ EJECUTADO (Acumulado a 3er Trimestre 2025)													
	DESCRIPCIÓN META											DEPARTAMENTO					NACIÓN MUNICIPIOS	OTROS	TOTAL FUENTES						
												SUBTOTAL DEPTO	R PROPIOS	SGP	REGALÍAS	CRÉDITO									
895	Entidades, organismos y dependencias asistidos técnicamente						67	67	67	100,0%	100,0%														
IMPACTO POBLACIONAL																									
GRUPO ETARIO		Niños y Niñas de 0-5			Jóvenes 18-24			TOTAL	POBLACIÓN EN CONDICIONES ESPECIALES	Mujer jefe de hogar			Etnias			Migrante									
		Niños y Niñas de 6-12			Adultos 25-62					En condición de Discapacidad			Desmovilizado			Indigente / Habitante de la calle									
		Adolescentes 13-17			3ra Edad 65 y más					Víctima			OSIGD - LGBTI			Privada de la libertad									
ALCANCE TERRITORIAL																									
2024	N/A	N/A	N/A	N/A	N/A	N/A	N/A	N/A	N/A	N/A	N/A	N/A	N/A	N/A	N/A	N/A	N/A	N/A	N/A	N/A	2024				
	N/A	N/A	N/A	N/A	N/A	N/A	N/A	N/A	N/A	N/A	N/A	N/A	N/A	N/A	N/A	N/A	N/A	N/A	N/A	N/A					
2025	N/A	N/A	N/A	N/A	N/A	N/A	N/A	N/A	N/A	N/A	N/A	N/A	N/A	N/A	N/A	N/A	N/A	N/A	N/A	N/A	2025				
	N/A	N/A	N/A	N/A	N/A	N/A	N/A	N/A	N/A	N/A	N/A	N/A	N/A	N/A	N/A	N/A	N/A	N/A	N/A	N/A					
2026	Cúcuta	El Zulia	Los Patios	Tibú	Bucarasica	Salazar	Arboledas	Cucutilla	Gramalote	Chinácota	Bochalema	Durania	Pamplona	Cácuta	Chitagá	Ocaña	Ábrego	Cáchira	Convención	El Carmen	2026				
	Puerto Santander	San Cayetano	Villa del Rosario	El Tarra	Sardinata	Lourdes	Santiago	Villa Caro	Herrán	Labateca	Ragonvalia	Toledo	Mutiscua	Pamplonita	Silos	Hacarí	La Esperanza	La Playa	San Calixto	Teorama					
2027	Cúcuta	El Zulia	Los Patios	Tibú	Bucarasica	Salazar	Arboledas	Cucutilla	Gramalote	Chinácota	Bochalema	Durania	Pamplona	Cácuta	Chitagá	Ocaña	Ábrego	Cáchira	Convención	El Carmen	2027				
	Puerto Santander	San Cayetano	Villa del Rosario	El Tarra	Sardinata	Lourdes	Santiago	Villa Caro	Herrán	Labateca	Ragonvalia	Toledo	Mutiscua	Pamplonita	Silos	Hacarí	La Esperanza	La Playa	San Calixto	Teorama					
OBSERVACIONES Y COMENTARIOS																									
PLAN DE DESARROLLO 2024-2027 "NORTE, TERRITORIO DE PAZ"																									

●
●
●
●

SECRETARÍA DE PLANEACIÓN Y DESARROLLO TERRITORIAL

***INDICADORES DE RESULTADO
30 DE SEPTIEMBRE DE 2025***

DEPARTAMENTO DE NORTE DE SANTANDER

SECRETARÍA DE PLANEACIÓN Y DESARROLLO TERRITORIAL

INDICADORES DE RESULTADO A 30 DE SEPTIEMBRE DE 2025

	DEPARTAMENTO		NACIÓN		
	2023	Meta 2027	2023		Meta 2027

2024	2025	2026	2027	Promedio Periodo

Población Departamento				
------------------------	--	--	--	--

DEPARTAMENTO DE NORTE DE SANTANDER
PLAN DE DESARROLLO 2024-2027 "NORTE, TERRITORIO DE PAZ"
CUMPLIMIENTO Y AVANCE DEL PDD A 30 DE SEPTIEMBRE DE 2025
SECRETARÍA DE PLANEACIÓN Y DESARROLLO TERRITORIAL

Nº Meta PDD	DESCRIPCIÓN META	META PRODUCTO CUATRIENIO	META PRODUCTO (Acumulada)	META PRODUCTO (Acumulada)	% CUMPLIMIENTO TRIMESTRE Acumulado	% AVANCE CUATRIENIO	FINANCIACIÓN MILLONES DE \$					PRESUPUESTADO (Acumulado a 3er Trimestre 2025)				<div><div></div><div></div><div></div></div>
			PROYECTADA 3er Trimestre 2025	ALCANZADA 3er Trimestre 2025			DEPARTAMENTO					NACIÓN MUNICIPIOS	OTROS	TOTAL FUENTES		
							SUBTOTAL DEPTO	R PROPIOS	SGP	REGALÍAS	CRÉDITO					
FORTALECIMIENTO DE LOS ENTES TERRITORIALES																
4.2.1 Asistencia técnica a los Esquemas Asociativos de Entidades Territoriales del Departamento de Norte Santander																
885	Entidades articuladas para coordinación y articulación en la formulación de instrumentos de planeación (Coordinación y articulación en la formulación de instrumentos de planeación)	5	2	4	200,0%	80,0%	500,0	500,0						500,0		
886	Entidades apoyadas (Apoyo para la integración regional)	5	1	3	300,0%	60,0%	982,0	982,0						982,0		
887	Entidades territoriales asistidas técnicamente (Planeación territorial, sectorial y de inversión pública)	160	60	60	100,0%	37,5%	53,0	53,0						53,0		
4.2.2 Asistencia técnica a los entes municipales en los instrumentos de planeación administrativa y financiera																
888	Documentos de Evaluación (Evaluación de Viabilidad Fiscal y Financiera)	4	2	2	100,0%	50,0%	9,0	9,0						9,0		
889	Entidades territoriales Asistidas (Asistencias Técnicas Municipales en los instrumentos de planeación administrativa y financiera. (anual)	40	40	40	100,0%	100,0%	70,0	70,0						70,0		
890	Entidades territoriales Asistidas (Asistencia Técnica para el uso eficiente de las transferencias del Sistema General de Participaciones para Resguardos Indígenas SGPRI (anual)	6	6	6	100,0%	100,0%	22,0	22,0						22,0		
4.2.3 Apoyo para la implementación del catastro con enfoque multipropósito para el fortalecimiento de la gestión publica / Estrategia de Formalización de tierras																
891	Entidades asistidas técnicamente/Sistema de Información catastral actualizado (Información catastral actualizada / Estrategia de Formalización de tierras)	30	30				90,0	90,0						90,0		
892	Documentos metodológicos realizados	1					20,0	20,0						20,0		
893	Gestores catastrales habilitados	1														
4.2.4 Asistencia técnica en la formulación y seguimiento de proyectos de inversión																
894	Entidades territoriales asistidas técnicamente (Asistencia y seguimiento técnico para la transmisión de herramientas de gestión, políticas, planes, proyectos y programas)	40	40	40	100,0%	100,0%										
895	Entidades, organismos y dependencias asistidos técnicamente (Evaluación, asistencia y viabilización de proyectos)	67	67	67	100,0%	100,0%										



SECRETARÍA DE PLANEACIÓN Y DESARROLLO TERRITORIAL							
FINANCIACIÓN MILLONES DE \$				PRESUPUESTADO (Acumulado a 3er Trimestre 2025)			
FINANCIACIÓN MILLONES DE \$				EJECUTADO (Acumulado a 3er Trimestre 2025)			
DEPARTAMENTO					NACIÓN MUNICIPIOS	OTROS	TOTAL FUENTES
SUBTOTAL DEPTO	R PROPIOS	SGP	REGALÍAS	CRÉDITO			
1.746,0	1.746,0						1.746,0
147,1	147,1						147,1
8,43%	8,43%						8,43%

ANEXOS

4.2.1Asistencia técnica a los Esquemas Asociativos de Entidades Territoriales del Departamento de Norte Santander	
885	Entidades articuladas para coordinación y articulación en la formulación de instrumentos de planeación (Coordinación y articulación en la formulación de instrumentos de planeación) <div><p>Durante el primer semestre del 2024 se realizó acompañamiento técnico a la formulación del plan Estratégico Regional en Versión definitiva a la Región Administrativa y de Planificación RAP EL GRAN SANTANDER, donde se realizaron ajustes a los hechos regionales, y a su estructura programática, esto en armonización con el Departamento de Santander, donde se garantizó la participación de los sectores incidentes, tanto departamental como de las entidades nacionales en cada uno de los procesos de concertación, a su vez se realizó el proceso de aprobación por parte de la CRAP conformada por las directivas de la RAP, logrando en el mes de mayo de 2024 la radicación del documento ante Ministerio del interior con el objeto de realizar la actualización del Registro del Esquema asociativo, teniendo como soporte el plan estratégico Regional en versión definitiva, de acuerdo a la resolución No 31 del 25 de junio de 2024 "por la cual se confiere la actualización del Registro al Esquema Asociativo Territorial "Región Administrativa y de Planificación - RAP EL GRAN SANTANDER" en el Registro de Esquemas Asociativos territoriales". De igual manera se realizó un trabajo articulado para la elaboración del poryecto denominado: DESARROLLO DE UN SISTEMA DE INFORMACIÓN GEOGRÁFICA REGIONAL INTEROPERABLE EN TIEMPO REAL, PARA LA CONVERGENCIA, GOBERNANZA Y ORDENAMIENTO TERRITORIAL, A IMPLEMENTARSE EN LA UNIDAD BIOGEOGRÁFICA DE SANTURBÁN DEL GRAN SANTANDER EN LOS DEPARTAMENTOS SANTANDER Y NORTE DE SANTANDER. a fin de participar en la convocatoria No 042 de 2024 de Miniciencias, para el desarrollo del proyecto se conformará la Alianza Estratégica SANTURBÁN, que estará integrada por las siguientes entidades: UNIVERSIDAD DE PAMPLONA, UNIVERSIDAD DE SANTANDER, UNIVERSIDAD DE AMÉRICA, FUNDACIÓN DE ESTUDIOS SUPERIORES COMFANORTE - FESC, REGIÓN ADMINISTRATIVA DE PLANIFICACIÓN EL GRAN SANTANDER, GOBERNACIÓN DE NORTE DE SANTANDER, GOBERNACIÓN DE SANTANDER, ALCALDÍA DE SILOS, ALCALDÍA DE MUTISCUA, ALCALDÍA DE CHITAGÁ, ALCALDÍA DE CÁCOTA, ALCALDÍA DE SURATÁ, ALCALDÍA DE VETAS, ALCALDÍA DE CALIFORNIA, ALCALDÍA DE TONA, ASOCIACIÓN DE MUNICIPIOS DE LA PROVINCIA DE PAMPLONA, CENTRO REGIONAL DE GESTIÓN PARA LA PRODUCTIVIDAD Y LA INNOVACIÓN DE BOYACÁ, CENTRO DE CRECIMIENTO EMPRESARIAL – MACONDOLAB, CORPORACIÓN NUEVA SOCIEDAD NORORIENTAL DE COLOMBIA - CONSORNOC, ASOCIACIÓN DE PRODUCTORES AGROPECUARIOS DE SANTURBÁN, GRUPO COMUNITARIO MUJER CAMPESINA NUEVO PALCHALITO, ASOCIACIÓN CABILDO INDO-MESTIZO GUANE, CALIMINEROS, ASOCIACIÓN DE MUJERES EMPRENDEDORAS DE MUTISCUA (A.M.E.M.), GREMIO ASOCARBONOR, ALIANZA BIOCUEENCA, UNIVERSIDAD AUTÓNOMA DE BUCARAMANGA; designándose como entidad proponente a LA UNIVERSIDAD DE PAMPLONA. A su vez se realiza apoyo a los esquemas asociativos de la Asociación de Municipios de Pueblos de Occidente "ASOMUPOCC" y la Asociación de Municipios de la provincia de Pamplona "ASOPAMPLONA", para iniciar el proceso de estructuración del plan estratégico Definitivo, a fin de actualizar el registro ante el REAT de acuerdo a la normatividad vigente, en estos se ha surtido los procesos de Diagnóstico subregional, diseño programático liderando los espacios de concertación, ante los sectores incidentes, autoridades locales en la Asociacion de Municipios de Pueblos de Occidente, realizando la culminación del documento del Plan estrategico de ASOMUPOCC. Se realizó acompañamiento a ASOMUNICIPIOS del Catatumbo y Sur del Cesar, quienes generaron espacios de diálogo y de articulación institucional con los tres niveles de gobierno, que permita la incidencia de las autoridades locales en el proceso de definición de inversiones en cada uno de los ejes establecidos para el Pacto Catatumbo, del Plan Nacional de Desarrollo, con el objeto de realizar la presentación de apuestas estratégicas para la región y definir conjuntamente la priorización de las mismas. De igual manera se está trabajando en la estructuración de proyectos de índole regional con la RAP el GRAN SANTANDER, a fin de realizar alistamiento para las convocatorias vigentes, donde se incluyeron las asociaciones de ASOMUPOCC Y ASOPAMPLONA por estar inmersas geográficamente en el Páramo de Santurbán.</p></div>
886	Entidades apoyadas (Apoyo para la integración regional) <div></div>
887	Entidades territoriales asistidas técnicamente (Planeación territorial, sectorial y de inversión pública) <div></div>

4.2.2 Asistencia técnica a los entes municipales en los instrumentos de planeación administrativa y financiera	
888	Documentos de Evaluación (Evaluación de Viabilidad Fiscal y Financiera)
889	Entidades territoriales Asistidas (Asistencias Técnicas Municipales en los instrumentos de planeación administrativa y financiera. (anual)
890	Entidades territoriales Asistidas (Asistencia Técnica para el uso eficiente de las transferencias del Sistema General de Participaciones para Resguardos Indígenas SGPRI (anual)
4.2.3 Apoyo para la implementación del catastro con enfoque multipropósito para el fortalecimiento de la gestión publica / Estrategia de Formalización de tierras	
891	Entidades asistidas técnicamente/Sistema de Información catastral actualizado (Información catastral actualizada / Estrategia de Formalización de tierras)

892	Documentos metodológicos realizados	

893	Gestores catastrales habilitados	

4.2.4 Asistencia técnica en la formulación y seguimiento de proyectos de inversión

894	Entidades territoriales asistidas técnicamente (Asistencia y seguimiento técnico para la transmisión de herramientas de gestión, políticas, planes, proyectos y programas)	

895	Entidades, organismos y dependencias asistidos técnicamente (Evaluación, asistencia y viabilización de proyectos)	