

***SECRETARÍA DE PLANEACIÓN Y DESARROLLO TERRITORIAL***

***INFORME DE GESTIÓN  
30 DE JUNIO DE 2025***

**GESTIÓN DE LA INFORMACIÓN ESTRATÉGICA**

DEPARTAMENTO DE NORTE DE SANTANDER

	4,1	GESTIÓN DE LA INFORMACIÓN ESTRATÉGICA	4.1.1	Desarrollo de la fase de formulación del Plan Departamental de Ordenamiento Territorial			4.1.1.1	Elaborar el Plan de Ordenamiento Departamental, adoptarlo e iniciar su implementación.									
Nº Meta PDD	SECRETARÍA DE PLANEACIÓN Y DESARROLLO TERRITORIAL INFORME DE GESTIÓN A 30 DE JUNIO DE 2025			META PRODUCTO CUATRIENIO	META PRODUCTO (Acumulada) PROYECTADA 2do Trimestre 2025	META PRODUCTO (Acumulada) ALCANZADA 2do Trimestre 2025	% CUMPLIMIENTO TRIMESTRE Acumulado	% AVANCE CUATRIENIO	FINANCIACIÓN MILLONES DE \$ PRESUPUESTADO (Acumulado a 2do Trimestre 2025)								
									FINANCIACIÓN MILLONES DE \$ EJECUTADO (Acumulado a 2do Trimestre 2025)								
	DESCRIPCIÓN META								DEPARTAMENTO					NACIÓN MUNICIPIOS	OTROS	TOTAL FUENTES	
									SUBTOTAL DEPTO	R PROPIOS	SGP	REGALÍAS	CRÉDITO				
869	Documentos de lineamientos técnicos con directrices ambientales y de gestión del riesgo en la planificación ambiental territorial formulados			1	0,15												

IMPACTO POBLACIONAL

GRUPO ETARIO	Niños y Niñas de 0-5		Jóvenes 18-24		TOTAL	POBLACIÓN EN CONDICIONES ESPECIALES	Mujer jefe de hogar		Etnias		Migrante		
	Niños y Niñas de 6-12		Adultos 25-62				En condición de Discapacidad		Desmovilizado		Indigente / Habitante de la calle		
	Adolescentes 13-17		3ra Edad 65 y más				Víctima		OSIGD - LGBTI		Privada de la libertad		

ALCANCE TERRITORIAL

2024	N/A	N/A	N/A	N/A	N/A	N/A	N/A	N/A	N/A	N/A	N/A	N/A	N/A	N/A	N/A	N/A	N/A	N/A	N/A	N/A	2024
	N/A	N/A	N/A	N/A	N/A	N/A	N/A	N/A	N/A	N/A	N/A	N/A	N/A	N/A	N/A	N/A	N/A	N/A	N/A	N/A	
2025	N/A	N/A	N/A	N/A	N/A	N/A	N/A	N/A	N/A	N/A	N/A	N/A	N/A	N/A	N/A	N/A	N/A	N/A	N/A	N/A	2025
	N/A	N/A	N/A	N/A	N/A	N/A	N/A	N/A	N/A	N/A	N/A	N/A	N/A	N/A	N/A	N/A	N/A	N/A	N/A	N/A	
2026	Cúcuta	El Zulia	Los Patios	Tibú	Bucarasica	Salazar	Arboledas	Cucutilla	Gramalote	Chinácota	Bochalema	Durania	Pamplona	Cácota	Chitagá	Ocaña	Ábrego	Cáchira	Convención	El Carmen	2026
	Puerto Santander	San Cayetano	Villa del Rosario	El Tarra	Sardinata	Lourdes	Santiago	Villa Caro	Herrán	Labateca	Ragonvalia	Toledo	Mutiscua	Pamplonita	Silos	Hacarí	La Esperanza	La Playa	San Calixto	Teorama	
2027	Cúcuta	El Zulia	Los Patios	Tibú	Bucarasica	Salazar	Arboledas	Cucutilla	Gramalote	Chinácota	Bochalema	Durania	Pamplona	Cácota	Chitagá	Ocaña	Ábrego	Cáchira	Convención	El Carmen	2027
	Puerto Santander	San Cayetano	Villa del Rosario	El Tarra	Sardinata	Lourdes	Santiago	Villa Caro	Herrán	Labateca	Ragonvalia	Toledo	Mutiscua	Pamplonita	Silos	Hacarí	La Esperanza	La Playa	San Calixto	Teorama	

OBSERVACIONES Y COMENTARIOS

Se avanzó en la validación del documento de la estructura biofisica y analisis de la información de diagnóstico en un 60% con su correspondiente cartografía de diagnóstico. Se realizan evento para socializar los lineamientos sobre reforestación para municipios con alta deforestación para tomar las directrices y el CONPES CONPES 4021 “Política Nacional para el Control de la Deforestación y la Gestión Sostenible de los Bosques”, los cuales se tendrán en cuenta para la definición de lineamientos del POD para los municipios de Cúcuta, El Zulia, Convención, El Carmen, El Tarra, Hacarí, San calixto, Sardinata, Teorma y Tibú. Se realizó una sesión de Comisión de Ordenamiento Territorial. Se realiza evento sobre lineamientos a municipios del área de influencia de la línea de transporte de hidrocarburos. Se avanzó en el diagnóstico de amenazas y riesgos antrópicos relacionados con líneas de alta tensión. Se realizó un diagnóstico del estado de avance en cartografía del POD y una propuesta para la elaboración del POD 2025 - 2026.

Se realizó reunión con Ministerio de Vivienda, Ciudad y Territorio y se le entregaron los documentos e insumos generados del POD para su evaluación y acompañamiento en la presente vigencia. Así como la obtención de cartografía por parte de ese Ministerio. Se avanza en la estructuración de Un Convenio con el Ministerio de Vivienda, Ciudad y Territorio

PLAN DE DESARROLLO 2024-2027 "NORTE, TERRITORIO DE PAZ"

DEPARTAMENTO DE NORTE DE SANTANDER

Nº Meta PDD	4,1	GESTIÓN DE LA INFORMACIÓN ESTRATÉGICA	4.1.1	Desarrollo de la fase de formulación del Plan Departamental de Ordenamiento Territorial			4.1.1.1	Elaborar el Plan de Ordenamiento Departamental, adoptarlo e iniciar su implementación.						<div></div> <div></div> <div></div> <div></div>			
	SECRETARÍA DE PLANEACIÓN Y DESARROLLO TERRITORIAL INFORME DE GESTIÓN A 30 DE JUNIO DE 2025			META PRODUCTO CUATRIENIO	META PRODUCTO (Acumulada) PROYECTADA 2do Trimestre 2025	META PRODUCTO (Acumulada) ALCANZADA 2do Trimestre 2025	% CUMPLIMIENTO TRIMESTRE Acumulado	% AVANCE CUATRIENIO	FINANCIACIÓN MILLONES DE \$ PRESUPUESTADO (Acumulado a 2do Trimestre 2025)								
									FINANCIACIÓN MILLONES DE \$ EJECUTADO (Acumulado a 2do Trimestre 2025)								
	DESCRIPCIÓN META								DEPARTAMENTO						NACIÓN MUNICIPIOS	OTROS	TOTAL FUENTES
									SUBTOTAL DEPTO	R PROPIOS	SGP	REGALÍAS	CRÉDITO				
870	Documentos de planeación elaborados			1	0,35	0,35	100,0%	35,0%									

IMPACTO POBLACIONAL

GRUPO ETARIO	Niños y Niñas de 0-5		Jóvenes 18-24		TOTAL	POBLACIÓN EN CONDICIONES ESPECIALES	Mujer jefe de hogar		Etnias		Migrante		
	Niños y Niñas de 6-12		Adultos 25-62				En condición de Discapacidad		Desmovilizado		Indigente / Habitante de la calle		
	Adolescentes 13-17		3ra Edad 65 y más				Víctima		OSIGD - LGBTI		Privada de la libertad		

ALCANCE TERRITORIAL

2024	N/A	N/A	N/A	N/A	N/A	N/A	N/A	N/A	N/A	N/A	N/A	N/A	N/A	N/A	N/A	N/A	N/A	N/A	N/A	N/A	2024
	N/A	N/A	N/A	N/A	N/A	N/A	N/A	N/A	N/A	N/A	N/A	N/A	N/A	N/A	N/A	N/A	N/A	N/A	N/A	N/A	
2025	N/A	N/A	N/A	N/A	N/A	N/A	N/A	N/A	N/A	N/A	N/A	N/A	N/A	N/A	N/A	N/A	N/A	N/A	N/A	N/A	2025
	N/A	N/A	N/A	N/A	N/A	N/A	N/A	N/A	N/A	N/A	N/A	N/A	N/A	N/A	N/A	N/A	N/A	N/A	N/A	N/A	
2026	Cúcuta	El Zulia	Los Patios	Tibú	Bucarasica	Salazar	Arboledas	Cucutilla	Gramalote	Chinácota	Bochalema	Durania	Pamplona	Cácota	Chitagá	Ocaña	Ábrego	Cáchira	Convención	El Carmen	2026
	Puerto Santander	San Cayetano	Villa del Rosario	El Tarra	Sardinata	Lourdes	Santiago	Villa Caro	Herrán	Labateca	Ragonvalia	Toledo	Mutiscua	Pamplonita	Silos	Hacarí	La Esperanza	La Playa	San Calixto	Teorama	
2027	Cúcuta	El Zulia	Los Patios	Tibú	Bucarasica	Salazar	Arboledas	Cucutilla	Gramalote	Chinácota	Bochalema	Durania	Pamplona	Cácota	Chitagá	Ocaña	Ábrego	Cáchira	Convención	El Carmen	2027
	Puerto Santander	San Cayetano	Villa del Rosario	El Tarra	Sardinata	Lourdes	Santiago	Villa Caro	Herrán	Labateca	Ragonvalia	Toledo	Mutiscua	Pamplonita	Silos	Hacarí	La Esperanza	La Playa	San Calixto	Teorama	

OBSERVACIONES Y COMENTARIOS

Se avanzó en la validación del documento de la estructura funcional y de servicios e institucional, socioeconómica y espacial y analisis de la información de diagnóstico en un 100%. Se realizó un análisis de la información disponible y la cartografía con base en fuentes secundarias que permitiran definir el modelo de ocupación actual y proyectar el modelo de ocupación deseado. Se avanzó en la realización de un análisis técnico y jurídico comparativo de las subregiones Norte, Centro y Oriental 35% acerca de las apuestas de los planes municipales de ordenamiento territorial que sean comunes a dos o mas municipios con el fin de establecer las diferentes formas asociativas que deberán formularse en el componente institucional. Se avanza en la solución de los límites departamentales: Límite Provisional Ocaña - Río de Oro, Límite Provisional Silos - Guaca Santa Bárbara, límite Provisional San Martín - San Alberto con Ocaña - Abrego - la Esperanza,Radicación expediente de pruebas límite dudoso El Carmen - La Gloria- Pelaya - Pailitas - Chimichagua - Curumaní, radicación expediente de pruebas límites Convención - El Carmen - Ocaña con Gonzales, Propuesta IGAC y estudio en Congreso límites Toledo Cubará, límites Silos - Guaca - Santa Bárbara (Santander) y límites Ocaña - Río de Oro con sustentación por parte del Departamento y los municipios.

Se continúa en la defensa de los límites ante el Congreso de la República para el municipio de Toledo, Silos, Ocaña. Así mismo, se definieron acciones para las demandas jurídicas que se deben realizar por las decisiones que desconocen el procedimiento establecido en la Ley 1447 de 2011 y la Consulta Previa, en el caso de la comunidad indígena U’WA como afectada en el área en conflicto Toledo - Cubará.

PLAN DE DESARROLLO 2024-2027 "NORTE, TERRITORIO DE PAZ"

DEPARTAMENTO DE NORTE DE SANTANDER

	4,1	GESTIÓN DE LA INFORMACIÓN ESTRATÉGICA	4.1.2	Asistencia Técnica Municipal para la revisión, modificaciones de corto y mediano plazo, seguimiento y evaluación e implementación de los Planes de Ordenamiento Territorial			4.1.2.1	Revisión, ajuste o implementación de los Planes de Ordenamiento Territorial.									
Nº Meta PDD	SECRETARÍA DE PLANEACIÓN Y DESARROLLO TERRITORIAL INFORME DE GESTIÓN A 30 DE JUNIO DE 2025			META PRODUCTO CUATRIENIO	META PRODUCTO (Acumulada) PROYECTADA 2do Trimestre 2025	META PRODUCTO (Acumulada) ALCANZADA 2do Trimestre 2025	% CUMPLIMIENTO TRIMESTRE Acumulado	% AVANCE CUATRIENIO	FINANCIACIÓN MILLONES DE \$ PRESUPUESTADO (Acumulado a 2do Trimestre 2025)								
									FINANCIACIÓN MILLONES DE \$ EJECUTADO (Acumulado a 2do Trimestre 2025)								
	DESCRIPCIÓN META								DEPARTAMENTO					NACIÓN MUNICIPIOS	OTROS	TOTAL FUENTES	
									SUBTOTAL DEPTO	R PROPIOS	SGP	REGALÍAS	CRÉDITO				
871	Entidades territoriales asistidas técnicamente			160	65	57	87,7%	35,6%									

IMPACTO POBLACIONAL

	GRUPO ETARIO	Niños y Niñas de 0-5		Jóvenes 18-24		TOTAL	POBLACIÓN EN CONDICIONES ESPECIALES	Mujer jefe de hogar		Etnias		Migrante		
		Niños y Niñas de 6-12		Adultos 25-62				En condición de Discapacidad		Desmovilizado		Indigente / Habitante de la calle		
		Adolescentes 13-17		3ra Edad 65 y más				Víctima		OSIGD - LGBTI		Privada de la libertad		

ALCANCE TERRITORIAL

2024	Cúcuta	El Zulia	Los Patios	Tibú	Bucarasica	Salazar	Arboledas	Cucutilla	Gramalote	Chinácota	Bochalema	Durania	Pamplona	Cácuta	Chitagá	Ocaña	Ábrego	Cáchira	Convención	El Carmen	2024
	Puerto Santander	San Cayetano	Villa del Rosario	El Tarra	Sardinata	Lourdes	Santiago	Villa Caro	Herrán	Labateca	Ragonvalia	Toledo	Mutiscua	Pamplonita	Silos	Hacarí	La Esperanza	La Playa	San Calixto	Teorama	
2025	Cúcuta	El Zulia	N/A	N/A	Bucarasica	N/A	N/A	Cucutilla	Gramalote	N/A	Bochalema	N/A	N/A	N/A	Chitagá	N/A	Ábrego	N/A	N/A	El Carmen	2025
	Puerto Santander	San Cayetano	Villa del Rosario	El Tarra	Sardinata	Lourdes	N/A	N/A	Herrán	N/A	N/A	N/A	N/A	N/A	N/A	N/A	La Esperanza	N/A	N/A	N/A	
2026	Cúcuta	El Zulia	Los Patios	Tibú	Bucarasica	Salazar	Arboledas	Cucutilla	Gramalote	Chinácota	Bochalema	Durania	Pamplona	Cácuta	Chitagá	Ocaña	Ábrego	Cáchira	Convención	El Carmen	2026
	Puerto Santander	San Cayetano	Villa del Rosario	El Tarra	Sardinata	Lourdes	Santiago	Villa Caro	Herrán	Labateca	Ragonvalia	Toledo	Mutiscua	Pamplonita	Silos	Hacarí	La Esperanza	La Playa	San Calixto	Teorama	
2027	Cúcuta	El Zulia	Los Patios	Tibú	Bucarasica	Salazar	Arboledas	Cucutilla	Gramalote	Chinácota	Bochalema	Durania	Pamplona	Cácuta	Chitagá	Ocaña	Ábrego	Cáchira	Convención	El Carmen	2027
	Puerto Santander	San Cayetano	Villa del Rosario	El Tarra	Sardinata	Lourdes	Santiago	Villa Caro	Herrán	Labateca	Ragonvalia	Toledo	Mutiscua	Pamplonita	Silos	Hacarí	La Esperanza	La Playa	San Calixto	Teorama	

OBSERVACIONES Y COMENTARIOS

Se emitieron Conceptos Técnicos de ordenamiento territorial (Ajustes, implementación, revisión general) para los municipios de Abrego, Arboledas, Bochalema, Bucarasica, CÁCHIRA, Cácuta, Chitagá, CÚCUTA, Cucutilla, El Carmen, El Tarra, El Zulia, Gramalote, Herrán, La Esperanza, Los Patios, Lourdes, Mutiscua, Ocaña, Pamplona, Puerto Santander, Ragonvalia, Salazar, San Calixto, San Cayetano, Santiago, Sardinata, Teorama, Tibú, Toledo, Villa Caro, Villa del Rosario 2024 y 2025. Se realiza asistencia técnica personalizada para la revisión general de los planes de ordenamiento territorial de los municipios de El Zulia, Toledo, Bochalema, Lourdes, Puerto Santander. A la fecha cuentan con revisión general los municipios de El Tarra, San Calixto, CÚCUTA, Ocaña, Abrego, Bucarasica, La Esperanza, San Cayetano, Ragonvalia, Cácuta, Labateca, "Pamplonita, Gramalote, Herrán, Villa Caro y Lourdes. Se encuentran concertados en CORPONOR pendientes de adopción: Tibú, Bochalema, Chinácota y Silos. Se encuentra en proceso de concertación con CORPONOR el municipio de Mutiscua. Se realizaron dos eventos de asistencia técnica en coordinación con Ministerio de Vivienda y Planeación Nacional dirigido a los 40 municipios de Norte de Santander 2024

Se está coordinando con Ministerio de Vivienda, Ciudad y Territorio la implementación del programa elaborado de de asistencia técnica municipal. 2025

PLAN DE DESARROLLO 2024-2027 "NORTE, TERRITORIO DE PAZ"

DEPARTAMENTO DE NORTE DE SANTANDER

	4,1	GESTIÓN DE LA INFORMACIÓN ESTRATÉGICA	4.1.3	Documentar e implementar la planificación estadística					4.1.3.1	Implementación del Plan Estadístico Departamental								
Nº Meta PDD	SECRETARÍA DE PLANEACIÓN Y DESARROLLO TERRITORIAL INFORME DE GESTIÓN A 30 DE JUNIO DE 2025			META PRODUCTO CUATRIENIO	META PRODUCTO (Acumulada) PROYECTADA 2do Trimestre 2025	META PRODUCTO (Acumulada) ALCANZADA 2do Trimestre 2025	% CUMPLIMIENTO TRIMESTRE Acumulado	% AVANCE CUATRIENIO	FINANCIACIÓN MILLONES DE \$ PRESUPUESTADO (Acumulado a 2do Trimestre 2025)									
									FINANCIACIÓN MILLONES DE \$ EJECUTADO (Acumulado a 2do Trimestre 2025)									
	DESCRIPCIÓN META								DEPARTAMENTO					NACIÓN MUNICIPIOS	OTROS	TOTAL FUENTES		
									SUBTOTAL DEPTO	R PROPIOS	SGP	REGALÍAS	CRÉDITO					
872	Documentos de Planeación realizados			1	1	1	100,0%	100,0%										

IMPACTO POBLACIONAL

GRUPO ETARIO	Niños y Niñas de 0-5		Jóvenes 18-24		TOTAL	POBLACIÓN EN CONDICIONES ESPECIALES	Mujer jefe de hogar		Etnias		Migrante	
	Niños y Niñas de 6-12		Adultos 25-62				En condición de Discapacidad		Desmovilizado		Indigente / Habitante de la calle	
	Adolescentes 13-17		3ra Edad 65 y más				Víctima		OSIGD - LGBTI		Privada de la libertad	

ALCANCE TERRITORIAL

2024	N/A	N/A	N/A	N/A	N/A	N/A	N/A	N/A	N/A	N/A	N/A	N/A	N/A	N/A	N/A	N/A	N/A	N/A	N/A	N/A	2024
	N/A	N/A	N/A	N/A	N/A	N/A	N/A	N/A	N/A	N/A	N/A	N/A	N/A	N/A	N/A	N/A	N/A	N/A	N/A	N/A	
2025	N/A	N/A	N/A	N/A	N/A	N/A	N/A	N/A	N/A	N/A	N/A	N/A	N/A	N/A	N/A	N/A	N/A	N/A	N/A	N/A	2025
	N/A	N/A	N/A	N/A	N/A	N/A	N/A	N/A	N/A	N/A	N/A	N/A	N/A	N/A	N/A	N/A	N/A	N/A	N/A	N/A	
2026	Cúcuta	El Zulia	Los Patios	Tibú	Bucarasica	Salazar	Arboledas	Cucutilla	Gramalote	Chinácota	Bochalema	Durania	Pamplona	Cácota	Chitagá	Ocaña	Ábrego	Cáchira	Convención	El Carmen	2026
	Puerto Santander	San Cayetano	Villa del Rosario	El Tarra	Sardinata	Lourdes	Santiago	Villa Caro	Herrán	Labateca	Ragonvalia	Toledo	Mutiscua	Pamplonita	Silos	Hacarí	La Esperanza	La Playa	San Calixto	Teorama	
2027	Cúcuta	El Zulia	Los Patios	Tibú	Bucarasica	Salazar	Arboledas	Cucutilla	Gramalote	Chinácota	Bochalema	Durania	Pamplona	Cácota	Chitagá	Ocaña	Ábrego	Cáchira	Convención	El Carmen	2027
	Puerto Santander	San Cayetano	Villa del Rosario	El Tarra	Sardinata	Lourdes	Santiago	Villa Caro	Herrán	Labateca	Ragonvalia	Toledo	Mutiscua	Pamplonita	Silos	Hacarí	La Esperanza	La Playa	San Calixto	Teorama	

OBSERVACIONES Y COMENTARIOS

La metodología para el desarrollo de Planes Estadísticos, definida por el DANE incluye la etapa de Formulación del Plan estadístico, relacionada a esta meta, que implica la realización de las siguientes fases:

1. Preparación
2. Identificación, recolección y organización de información
3. Consolidación y validación de la información
4. Diagnostico
5. Elaboración de la parte estratégica
6. Socialización Aprobación y difusión

A corte de 30 de Junio del 2024 con la asesoría técnica del DANE se presenta un avance con la realización de las etapas 1, 2 y 3.

A corte del 31 de marzo del año 2025. El plan estadístico se encuentra formulado y se esta a la espera del acto administrativo que permita la implementación

A fecha 31/06/2025 EL Plan estadístico se encuentra elaborado y se está en proceso de revisión por parte de expertos de la ESAP del acto administrativo que permitira su adopción e implementación

PLAN DE DESARROLLO 2024-2027 "NORTE, TERRITORIO DE PAZ"

DEPARTAMENTO DE NORTE DE SANTANDER

	4,1	GESTIÓN DE LA INFORMACIÓN ESTRATÉGICA	4.1.3	Documentar e implementar la planificación estadística				4.1.3.1	Implementación del Plan Estadístico Departamental								
Nº Meta PDD	SECRETARÍA DE PLANEACIÓN Y DESARROLLO TERRITORIAL INFORME DE GESTIÓN A 30 DE JUNIO DE 2025			META PRODUCTO CUATRIENIO	META PRODUCTO (Acumulada) PROYECTADA 2do Trimestre 2025	META PRODUCTO (Acumulada) ALCANZADA 2do Trimestre 2025	% CUMPLIMIENTO TRIMESTRE Acumulado	% AVANCE CUATRIENIO	FINANCIACIÓN MILLONES DE \$ PRESUPUESTADO (Acumulado a 2do Trimestre 2025)								
									FINANCIACIÓN MILLONES DE \$ EJECUTADO (Acumulado a 2do Trimestre 2025)								
	DESCRIPCIÓN META								DEPARTAMENTO					NACIÓN MUNICIPIOS	OTROS	TOTAL FUENTES	
									SUBTOTAL DEPTO	R PROPIOS	SGP	REGALÍAS	CRÉDITO				
873	Metodologías Aplicadas			1													

IMPACTO POBLACIONAL

	GRUPO ETARIO	Niños y Niñas de 0-5		Jóvenes 18-24		TOTAL	POBLACIÓN EN CONDICIONES ESPECIALES	Mujer jefe de hogar		Etnias		Migrante	
		Niños y Niñas de 6-12		Adultos 25-62				En condición de Discapacidad		Desmovilizado		Indigente / Habitante de la calle	
		Adolescentes 13-17		3ra Edad 65 y más				Víctima		OSIGD - LGBTI		Privada de la libertad	

ALCANCE TERRITORIAL

2024	N/A	N/A	N/A	N/A	N/A	N/A	N/A	N/A	N/A	N/A	N/A	N/A	N/A	N/A	N/A	N/A	N/A	N/A	N/A	N/A	2024
	N/A	N/A	N/A	N/A	N/A	N/A	N/A	N/A	N/A	N/A	N/A	N/A	N/A	N/A	N/A	N/A	N/A	N/A	N/A	N/A	
2025	N/A	N/A	N/A	N/A	N/A	N/A	N/A	N/A	N/A	N/A	N/A	N/A	N/A	N/A	N/A	N/A	N/A	N/A	N/A	N/A	2025
	N/A	N/A	N/A	N/A	N/A	N/A	N/A	N/A	N/A	N/A	N/A	N/A	N/A	N/A	N/A	N/A	N/A	N/A	N/A	N/A	
2026	Cúcuta	El Zulia	Los Patios	Tibú	Bucarasica	Salazar	Arboledas	Cucutilla	Gramalote	Chinácota	Bochalema	Durania	Pamplona	Cácota	Chitagá	Ocaña	Ábrego	Cáchira	Convención	El Carmen	2026
	Puerto Santander	San Cayetano	Villa del Rosario	El Tarra	Sardinata	Lourdes	Santiago	Villa Caro	Herrán	Labateca	Ragonvalia	Toledo	Mutiscua	Pamplonita	Silos	Hacarí	La Esperanza	La Playa	San Calixto	Teorama	
2027	Cúcuta	El Zulia	Los Patios	Tibú	Bucarasica	Salazar	Arboledas	Cucutilla	Gramalote	Chinácota	Bochalema	Durania	Pamplona	Cácota	Chitagá	Ocaña	Ábrego	Cáchira	Convención	El Carmen	2027
	Puerto Santander	San Cayetano	Villa del Rosario	El Tarra	Sardinata	Lourdes	Santiago	Villa Caro	Herrán	Labateca	Ragonvalia	Toledo	Mutiscua	Pamplonita	Silos	Hacarí	La Esperanza	La Playa	San Calixto	Teorama	

OBSERVACIONES Y COMENTARIOS

La metodología para el desarrollo de Planes Estadísticos, definida por el DANE incluye las siguientes fases:

1. Formulación
2. Implementación
3. Seguimiento
4. Evaluación

Actualmente nos encontramos en la fase de Formulación del Plan Estadístico Departamental, en concordancia con el avance de la meta 872 se cuenta con un avance del 50% de la fase de Formulación, A corte de 30 de Junio del 2024, por lo que en esta meta el avance corresponde al 12.5%

A corte del 31 de marzo del año 2025. El plan estadístico se encuentra formulado y se esta a la espera del acto administrativo que permita la implementación

A fecha 31/06/2025 El plan estadístico está formulado, se están construyendo los indicadores del Plan de Desarrollo y la ficha técnica de estos, con la asesoría de la ESAP y la participación de las dependencias de la Gobernación con el fin de publicarlos en el micro sitio de la gobernación.

PLAN DE DESARROLLO 2024-2027 "NORTE, TERRITORIO DE PAZ"

DEPARTAMENTO DE NORTE DE SANTANDER

	4,1	GESTIÓN DE LA INFORMACIÓN ESTRATÉGICA	4.1.4	Toma de decisiones y rendición de cuentas basada en datos			4.1.4.1	Información estadística dinámica disponible y publicada en sitio web institucional de los Objetivos de Desarrollo Sostenible									
Nº Meta PDD	SECRETARÍA DE PLANEACIÓN Y DESARROLLO TERRITORIAL INFORME DE GESTIÓN A 30 DE JUNIO DE 2025			META PRODUCTO CUATRIENIO	META PRODUCTO (Acumulada) PROYECTADA 2do Trimestre 2025	META PRODUCTO (Acumulada) ALCANZADA 2do Trimestre 2025	% CUMPLIMIENTO TRIMESTRE Acumulado	% AVANCE CUATRIENIO	FINANCIACIÓN MILLONES DE \$ PRESUPUESTADO (Acumulado a 2do Trimestre 2025)								
									FINANCIACIÓN MILLONES DE \$ EJECUTADO (Acumulado a 2do Trimestre 2025)								
	DESCRIPCIÓN META								DEPARTAMENTO					NACIÓN MUNICIPIOS	OTROS	TOTAL FUENTES	
									SUBTOTAL DEPTO	R PROPIOS	SGP	REGALÍAS	CRÉDITO				
874	Sistemas de Información Implementados			1													

IMPACTO POBLACIONAL														
GRUPO ETARIO	Niños y Niñas de 0-5		Jóvenes 18-24		TOTAL	POBLACIÓN EN CONDICIONES ESPECIALES	Mujer jefe de hogar		Etnias		Migrante			
	Niños y Niñas de 6-12		Adultos 25-62				En condición de Discapacidad		Desmovilizado		Indigente / Habitante de la calle			
	Adolescentes 13-17		3ra Edad 65 y más				Víctima		OSIGD - LGBTI		Privada de la libertad			

ALCANCE TERRITORIAL																					
2024	N/A	N/A	N/A	N/A	N/A	N/A	N/A	N/A	N/A	N/A	N/A	N/A	N/A	N/A	N/A	N/A	N/A	N/A	N/A	N/A	2024
	N/A	N/A	N/A	N/A	N/A	N/A	N/A	N/A	N/A	N/A	N/A	N/A	N/A	N/A	N/A	N/A	N/A	N/A	N/A	N/A	
2025	N/A	N/A	N/A	N/A	N/A	N/A	N/A	N/A	N/A	N/A	N/A	N/A	N/A	N/A	N/A	N/A	N/A	N/A	N/A	N/A	2025
	N/A	N/A	N/A	N/A	N/A	N/A	N/A	N/A	N/A	N/A	N/A	N/A	N/A	N/A	N/A	N/A	N/A	N/A	N/A	N/A	
2026	Cúcuta	El Zulia	Los Patios	Tibú	Bucarasica	Salazar	Arboledas	Cucutilla	Gramalote	Chinácota	Bochalema	Durania	Pamplona	Cácota	Chitagá	Ocaña	Ábrego	Cáchira	Convención	El Carmen	2026
	Puerto Santander	San Cayetano	Villa del Rosario	El Tarra	Sardinata	Lourdes	Santiago	Villa Caro	Herrán	Labateca	Ragonvalia	Toledo	Mutiscua	Pamplonita	Silos	Hacarí	La Esperanza	La Playa	San Calixto	Teorama	
2027	Cúcuta	El Zulia	Los Patios	Tibú	Bucarasica	Salazar	Arboledas	Cucutilla	Gramalote	Chinácota	Bochalema	Durania	Pamplona	Cácota	Chitagá	Ocaña	Ábrego	Cáchira	Convención	El Carmen	2027
	Puerto Santander	San Cayetano	Villa del Rosario	El Tarra	Sardinata	Lourdes	Santiago	Villa Caro	Herrán	Labateca	Ragonvalia	Toledo	Mutiscua	Pamplonita	Silos	Hacarí	La Esperanza	La Playa	San Calixto	Teorama	

OBSERVACIONES Y COMENTARIOS																					
Meta sin avance a corte del 30 DE JUNIO DE 2025, toda vez que depende de la formulación del Plan Estadístico Departamental.																					
A fecha 31/05/2025, se está en proceso de construcción de los indicadores de producto del Plan de Desarrollo 2024-2027 lo que permitirá la rendición de cuentas basada en datos																					

PLAN DE DESARROLLO 2024-2027 "NORTE, TERRITORIO DE PAZ"

DEPARTAMENTO DE NORTE DE SANTANDER

	4,1	GESTIÓN DE LA INFORMACIÓN ESTRATÉGICA	4.1.4	Toma de decisiones y rendición de cuentas basada en datos				4.1.4.1	Información estadística dinámica disponible y publicada en sitio web institucional de los Objetivos de Desarrollo Sostenible								
Nº Meta PDD	SECRETARÍA DE PLANEACIÓN Y DESARROLLO TERRITORIAL INFORME DE GESTIÓN A 30 DE JUNIO DE 2025			META PRODUCTO CUATRIENIO	META PRODUCTO (Acumulada) PROYECTADA 2do Trimestre 2025	META PRODUCTO (Acumulada) ALCANZADA 2do Trimestre 2025	% CUMPLIMIENTO TRIMESTRE Acumulado	% AVANCE CUATRIENIO	FINANCIACIÓN MILLONES DE \$ PRESUPUESTADO (Acumulado a 2do Trimestre 2025)								
									FINANCIACIÓN MILLONES DE \$ EJECUTADO (Acumulado a 2do Trimestre 2025)								
	DESCRIPCIÓN META								DEPARTAMENTO					NACIÓN MUNICIPIOS	OTROS	TOTAL FUENTES	
									SUBTOTAL DEPTO	R PROPIOS	SGP	REGALÍAS	CRÉDITO				
875	Metodologías Aplicadas			1													

IMPACTO POBLACIONAL

GRUPO ETARIO	Niños y Niñas de 0-5		Jóvenes 18-24		TOTAL	POBLACIÓN EN CONDICIONES ESPECIALES	Mujer jefe de hogar		Etnias		Migrante	
	Niños y Niñas de 6-12		Adultos 25-62				En condición de Discapacidad		Desmovilizado		Indigente / Habitante de la calle	
	Adolescentes 13-17		3ra Edad 65 y más				Víctima		OSIGD - LGBTI		Privada de la libertad	

ALCANCE TERRITORIAL

2024	N/A	N/A	N/A	N/A	N/A	N/A	N/A	N/A	N/A	N/A	N/A	N/A	N/A	N/A	N/A	N/A	N/A	N/A	N/A	N/A	2024
	N/A	N/A	N/A	N/A	N/A	N/A	N/A	N/A	N/A	N/A	N/A	N/A	N/A	N/A	N/A	N/A	N/A	N/A	N/A	N/A	
2025	N/A	N/A	N/A	N/A	N/A	N/A	N/A	N/A	N/A	N/A	N/A	N/A	N/A	N/A	N/A	N/A	N/A	N/A	N/A	N/A	2025
	N/A	N/A	N/A	N/A	N/A	N/A	N/A	N/A	N/A	N/A	N/A	N/A	N/A	N/A	N/A	N/A	N/A	N/A	N/A	N/A	
2026	Cúcuta	El Zulia	Los Patios	Tibú	Bucarasica	Salazar	Arboledas	Cucutilla	Gramalote	Chinácota	Bochalema	Durania	Pamplona	Cácota	Chitagá	Ocaña	Ábrego	Cáchira	Convención	El Carmen	2026
	Puerto Santander	San Cayetano	Villa del Rosario	El Tarra	Sardinata	Lourdes	Santiago	Villa Caro	Herrán	Labateca	Ragonvalia	Toledo	Mutiscua	Pamplonita	Silos	Hacarí	La Esperanza	La Playa	San Calixto	Teorama	
2027	Cúcuta	El Zulia	Los Patios	Tibú	Bucarasica	Salazar	Arboledas	Cucutilla	Gramalote	Chinácota	Bochalema	Durania	Pamplona	Cácota	Chitagá	Ocaña	Ábrego	Cáchira	Convención	El Carmen	2027
	Puerto Santander	San Cayetano	Villa del Rosario	El Tarra	Sardinata	Lourdes	Santiago	Villa Caro	Herrán	Labateca	Ragonvalia	Toledo	Mutiscua	Pamplonita	Silos	Hacarí	La Esperanza	La Playa	San Calixto	Teorama	

OBSERVACIONES Y COMENTARIOS

Meta sin avance a corte del 30 DE JUNIO DE 2025, toda vez que depende de la formulación del Plan Estadístico Departamental.  
A fecha 31/05/2025, se está en proceso e construcción de los indicadores de producto del Plan de Desarrollo 2024-2027 lo que permitirá la rendición de cuentas basada en datos

PLAN DE DESARROLLO 2024-2027 "NORTE, TERRITORIO DE PAZ"



DEPARTAMENTO DE NORTE DE SANTANDER

	4,1	GESTIÓN DE LA INFORMACIÓN ESTRATÉGICA	4.1.5	Municipios implementando y ejecutando sistemas de caracterización poblacional y focalización de la inversión social			4.1.5.1	Caracterización poblacional y focalización de la inversión social municipal.									
Nº Meta PDD	SECRETARÍA DE PLANEACIÓN Y DESARROLLO TERRITORIAL INFORME DE GESTIÓN A 30 DE JUNIO DE 2025			META PRODUCTO CUATRIENIO	META PRODUCTO (Acumulada) PROYECTADA 2do Trimestre 2025	META PRODUCTO (Acumulada) ALCANZADA 2do Trimestre 2025	% CUMPLIMIENTO TRIMESTRE Acumulado	% AVANCE CUATRIENIO	FINANCIACIÓN MILLONES DE \$ PRESUPUESTADO (Acumulado a 2do Trimestre 2025)								
									FINANCIACIÓN MILLONES DE \$ EJECUTADO (Acumulado a 2do Trimestre 2025)								
	DESCRIPCIÓN META								DEPARTAMENTO					NACIÓN MUNICIPIOS	OTROS	TOTAL FUENTES	
									SUBTOTAL DEPTO	R PROPIOS	SGP	REGALÍAS	CRÉDITO				
876	Entidades territoriales Asistidas			160	80	80	100,0%	50,0%									

IMPACTO POBLACIONAL

GRUPO ETARIO	Niños y Niñas de 0-5	145.743	Jóvenes 18-24	180.883	TOTAL	POBLACIÓN EN CONDICIONES ESPECIALES	Mujer jefe de hogar		Etnias		Migrante	101.878
	Niños y Niñas de 6-12	171.805	Adultos 25-62	693.833	1.452.393		En condición de Discapacidad	130.512	Desmovilizado		Indigente / Habitante de la calle	
	Adolescentes 13-17	109.574	3ra Edad 65 y más	150.555			Víctima	233.830	OSIGD - LGBTI		Privada de la libertad	

ALCANCE TERRITORIAL

2024	Cúcuta	El Zulia	Los Patios	Tibú	Bucarasica	Salazar	Arboledas	Cucutilla	Gramalote	Chinácota	Bochalema	Durania	Pamplona	Cácota	Chitagá	Ocaña	Ábrego	Cáchira	Convención	El Carmen	2024
	Puerto Santander	San Cayetano	Villa del Rosario	El Tarra	Sardinata	Lourdes	Santiago	Villa Caro	Herrán	Labateca	Ragonvalia	Toledo	Mutiscua	Pamplonita	Silos	Hacarí	La Esperanza	La Playa	San Calixto	Teorama	
2025	Cúcuta	El Zulia	Los Patios	Tibú	Bucarasica	Salazar	Arboledas	Cucutilla	Gramalote	Chinácota	Bochalema	Durania	Pamplona	Cácota	Chitagá	Ocaña	Ábrego	Cáchira	Convención	El Carmen	2025
	Puerto Santander	San Cayetano	Villa del Rosario	El Tarra	Sardinata	Lourdes	Santiago	Villa Caro	Herrán	Labateca	Ragonvalia	Toledo	Mutiscua	Pamplonita	Silos	Hacarí	La Esperanza	La Playa	San Calixto	Teorama	
2026	Cúcuta	El Zulia	Los Patios	Tibú	Bucarasica	Salazar	Arboledas	Cucutilla	Gramalote	Chinácota	Bochalema	Durania	Pamplona	Cácota	Chitagá	Ocaña	Ábrego	Cáchira	Convención	El Carmen	2026
	Puerto Santander	San Cayetano	Villa del Rosario	El Tarra	Sardinata	Lourdes	Santiago	Villa Caro	Herrán	Labateca	Ragonvalia	Toledo	Mutiscua	Pamplonita	Silos	Hacarí	La Esperanza	La Playa	San Calixto	Teorama	
2027	Cúcuta	El Zulia	Los Patios	Tibú	Bucarasica	Salazar	Arboledas	Cucutilla	Gramalote	Chinácota	Bochalema	Durania	Pamplona	Cácota	Chitagá	Ocaña	Ábrego	Cáchira	Convención	El Carmen	2027
	Puerto Santander	San Cayetano	Villa del Rosario	El Tarra	Sardinata	Lourdes	Santiago	Villa Caro	Herrán	Labateca	Ragonvalia	Toledo	Mutiscua	Pamplonita	Silos	Hacarí	La Esperanza	La Playa	San Calixto	Teorama	

OBSERVACIONES Y COMENTARIOS

A corte del 30 de junio del 2024 se han realizado más de 470 asistencias técnicas en los distintos procesos del Sisben a los administradores de los 40 municipios del Departamento y se han adelantado 3 procesos de capacitación a nuevas administraciones del Sisben en los distintos municipios. A corte del 30 de junio del 2025 se han realizado más de 274 asistencias técnicas en los distintos procesos del Sisben a los administradores de los 40 municipios del Departamento y se Gestionó capacitación con DNP los días 12, 13 y 14 de mayo de 2025 de manera virtual actualizando todas las administraciones del Sisben en los distintos municipios.

PLAN DE DESARROLLO 2024-2027 "NORTE, TERRITORIO DE PAZ"

DEPARTAMENTO DE NORTE DE SANTANDER

	4,1	GESTIÓN DE LA INFORMACIÓN ESTRATÉGICA	4.1.6	Desarrollo del Sistema de Información Geográfica SIG, la Infraestructura de Datos Espaciales IDE y la consolidación del Sistema de Información Territorial				4.1.6.1	Implementación del Sistema de Información Geográfica SIG de Norte de Santander								
Nº Meta PDD	SECRETARÍA DE PLANEACIÓN Y DESARROLLO TERRITORIAL INFORME DE GESTIÓN A 30 DE JUNIO DE 2025			META PRODUCTO CUATRIENIO	META PRODUCTO (Acumulada) PROYECTADA 2do Trimestre 2025	META PRODUCTO (Acumulada) ALCANZADA 2do Trimestre 2025	% CUMPLIMIENTO TRIMESTRE Acumulado	% AVANCE CUATRIENIO	FINANCIACIÓN MILLONES DE \$ PRESUPUESTADO (Acumulado a 2do Trimestre 2025)								<div><div></div><div></div><div></div><div></div></div>
									FINANCIACIÓN MILLONES DE \$ EJECUTADO (Acumulado a 2do Trimestre 2025)								
	DESCRIPCIÓN META								DEPARTAMENTO					NACIÓN MUNICIPIOS	OTROS	TOTAL FUENTES	
									SUBTOTAL DEPTO	R PROPIOS	SGP	REGALÍAS	CRÉDITO				
877	Sistemas de información implementados			1	1	1	100,0%	100,0%	270,9	270,9						270,9	
									107,0	107,0						107,0	

IMPACTO POBLACIONAL

	GRUPO ETARIO	Niños y Niñas de 0-5		Jóvenes 18-24		TOTAL	POBLACIÓN EN CONDICIONES ESPECIALES	Mujer jefe de hogar		Etnias		Migrante		
		Niños y Niñas de 6-12		Adultos 25-62				En condición de Discapacidad		Desmovilizado		Indigente / Habitante de la calle		
		Adolescentes 13-17		3ra Edad 65 y más				Víctima		OSIGD - LGBTI		Privada de la libertad		

ALCANCE TERRITORIAL

2024	Cúcuta	El Zulia	Los Patios	Tibú	Bucarasica	Salazar	Arboledas	Cucutilla	Gramalote	Chinácota	Bochalema	Durania	Pamplona	Cácota	Chitagá	Ocaña	Ábrego	Cáchira	Convención	El Carmen	2024
	Puerto Santander	San Cayetano	Villa del Rosario	El Tarra	Sardinata	Lourdes	Santiago	Villa Caro	Herrán	Labateca	Ragonvalia	Toledo	Mutiscua	Pamplonita	Silos	Hacarí	La Esperanza	La Playa	San Calixto	Teorama	
2025	N/A	N/A	N/A	N/A	N/A	N/A	N/A	N/A	N/A	N/A	N/A	N/A	N/A	N/A	N/A	N/A	N/A	N/A	N/A	N/A	2025
	N/A	N/A	N/A	N/A	N/A	N/A	N/A	N/A	N/A	N/A	N/A	N/A	N/A	N/A	N/A	N/A	N/A	N/A	N/A	N/A	
2026	Cúcuta	El Zulia	Los Patios	Tibú	Bucarasica	Salazar	Arboledas	Cucutilla	Gramalote	Chinácota	Bochalema	Durania	Pamplona	Cácota	Chitagá	Ocaña	Ábrego	Cáchira	Convención	El Carmen	2026
	Puerto Santander	San Cayetano	Villa del Rosario	El Tarra	Sardinata	Lourdes	Santiago	Villa Caro	Herrán	Labateca	Ragonvalia	Toledo	Mutiscua	Pamplonita	Silos	Hacarí	La Esperanza	La Playa	San Calixto	Teorama	
2027	Cúcuta	El Zulia	Los Patios	Tibú	Bucarasica	Salazar	Arboledas	Cucutilla	Gramalote	Chinácota	Bochalema	Durania	Pamplona	Cácota	Chitagá	Ocaña	Ábrego	Cáchira	Convención	El Carmen	2027
	Puerto Santander	San Cayetano	Villa del Rosario	El Tarra	Sardinata	Lourdes	Santiago	Villa Caro	Herrán	Labateca	Ragonvalia	Toledo	Mutiscua	Pamplonita	Silos	Hacarí	La Esperanza	La Playa	San Calixto	Teorama	

OBSERVACIONES Y COMENTARIOS

1. Se adquirio el Software especializado para la gestión de Sistemas de Información Geográfica SIG. 2. Se realizaron las gestiones y labores para Instalar, activar y configurar usuarios, aplicaciones y herramientas SIG de escritorio y en la nube (ArcGIS Pro - ArcGIS Online). 3. Se realizaron las gestiones y labores para desarrollar, validar y publicar el mapa y el tablero de control, con las 10 capas de la información presentada para el sistema nacional de carreteras SINC de la Gobernacion de Norte de Santander. 4. Se realizaron las gestiones y labores para desarrollar flujos de trabajo, validar e implementar formularios de captura de información geoestadística, mediante aplicaciones especializadas SIG de escritorio y campo, para los sectores de educación y agropecuario. Se considera que el impacto poblacional y hacia los municipios no se da hasta cuando se implementen los servicios del SIG

PLAN DE DESARROLLO 2024-2027 "NORTE, TERRITORIO DE PAZ"

DEPARTAMENTO DE NORTE DE SANTANDER

	4,1	GESTIÓN DE LA INFORMACIÓN ESTRATÉGICA	4.1.6	Desarrollo del Sistema de Información Geográfica SIG, la Infraestructura de Datos Espaciales IDE y la consolidación del Sistema de Información Territorial					4.1.6.2	Disposición de los servicios web de mapas de información Geográfica, cartográfica									
Nº Meta PDD	SECRETARÍA DE PLANEACIÓN Y DESARROLLO TERRITORIAL INFORME DE GESTIÓN A 30 DE JUNIO DE 2025			META PRODUCTO CUATRIENIO	META PRODUCTO (Acumulada) PROYECTADA 2do Trimestre 2025	META PRODUCTO (Acumulada) ALCANZADA 2do Trimestre 2025	% CUMPLIMIENTO TRIMESTRE Acumulado	% AVANCE CUATRIENIO	FINANCIACIÓN MILLONES DE \$ PRESUPUESTADO (Acumulado a 2do Trimestre 2025)										<div><div></div><div></div><div></div><div></div><div></div></div>
									FINANCIACIÓN MILLONES DE \$ EJECUTADO (Acumulado a 2do Trimestre 2025)										
	DESCRIPCIÓN META								DEPARTAMENTO					NACIÓN MUNICIPIOS	OTROS	TOTAL FUENTES			
									SUBTOTAL DEPTO	R PROPIOS	SGP	REGALÍAS	CRÉDITO						
878	Sistema de información actualizado			1	1,00	0,40	40,0%	40,0%	200,0	200,0						200,0			
									50,0	50,0						50,0			

IMPACTO POBLACIONAL

GRUPO ETARIO	Niños y Niñas de 0-5		Jóvenes 18-24		TOTAL	POBLACIÓN EN CONDICIONES ESPECIALES	Mujer jefe de hogar		Etnias		Migrante		
	Niños y Niñas de 6-12		Adultos 25-62				En condición de Discapacidad		Desmovilizado		Indigente / Habitante de la calle		
	Adolescentes 13-17		3ra Edad 65 y más				Víctima		OSIGD - LGBTI		Privada de la libertad		

ALCANCE TERRITORIAL

2024	N/A	N/A	N/A	N/A	N/A	N/A	N/A	N/A	N/A	N/A	N/A	N/A	N/A	N/A	N/A	N/A	N/A	N/A	N/A	N/A	2024
	N/A	N/A	N/A	N/A	N/A	N/A	N/A	N/A	N/A	N/A	N/A	N/A	N/A	N/A	N/A	N/A	N/A	N/A	N/A	N/A	
2025	Cúcuta	El Zulia	Los Patios	Tibú	Bucarasica	Salazar	Arboledas	Cucutilla	Gramalote	Chinácota	Bochalema	Durania	Pamplona	Cácota	Chitagá	Ocaña	Ábrego	Cáchira	Convención	El Carmen	2025
	Puerto Santander	San Cayetano	Villa del Rosario	El Tarra	Sardinata	Lourdes	Santiago	Villa Caro	Herrán	Labateca	Ragonvalia	Toledo	Mutiscua	Pamplonita	Silos	Hacarí	La Esperanza	La Playa	San Calixto	Teorama	
2026	Cúcuta	El Zulia	Los Patios	Tibú	Bucarasica	Salazar	Arboledas	Cucutilla	Gramalote	Chinácota	Bochalema	Durania	Pamplona	Cácota	Chitagá	Ocaña	Ábrego	Cáchira	Convención	El Carmen	2026
	Puerto Santander	San Cayetano	Villa del Rosario	El Tarra	Sardinata	Lourdes	Santiago	Villa Caro	Herrán	Labateca	Ragonvalia	Toledo	Mutiscua	Pamplonita	Silos	Hacarí	La Esperanza	La Playa	San Calixto	Teorama	
2027	Cúcuta	El Zulia	Los Patios	Tibú	Bucarasica	Salazar	Arboledas	Cucutilla	Gramalote	Chinácota	Bochalema	Durania	Pamplona	Cácota	Chitagá	Ocaña	Ábrego	Cáchira	Convención	El Carmen	2027
	Puerto Santander	San Cayetano	Villa del Rosario	El Tarra	Sardinata	Lourdes	Santiago	Villa Caro	Herrán	Labateca	Ragonvalia	Toledo	Mutiscua	Pamplonita	Silos	Hacarí	La Esperanza	La Playa	San Calixto	Teorama	

OBSERVACIONES Y COMENTARIOS

Cumplimiento programado para desarrollarse en el 2025, sin embargo, desde la implementación del Sistema de Información Geográfica SIG, se plantean los aspectos básicos para dar alcance a las actividades de la meta.

\*Desarrollar flujos de trabajo y de datos, para capturar, procesar, presentar y publicar información geoestadística de los sectores que conforman el SIG-NORTE, mediante aplicaciones especializadas SIG de escritorio y campo.

\*Se implementa servidor ArcGIS Enterprise en infraestructura propia para desplegar nuevos usuarios (5) y geoservicios WFS.

PLAN DE DESARROLLO 2024-2027 "NORTE, TERRITORIO DE PAZ"

DEPARTAMENTO DE NORTE DE SANTANDER

	4,1	GESTIÓN DE LA INFORMACIÓN ESTRATÉGICA	4.1.6	Desarrollo del Sistema de Información Geográfica SIG, la Infraestructura de Datos Espaciales IDE y la consolidación del Sistema de Información Territorial					4.1.6.3	Actualización del Sistema de Información Geográfica SIG (Servicios de información geográfica, geodésica y cartográfica)							
Nº Meta PDD	SECRETARÍA DE PLANEACIÓN Y DESARROLLO TERRITORIAL INFORME DE GESTIÓN A 30 DE JUNIO DE 2025			META PRODUCTO CUATRIENIO	META PRODUCTO (Acumulada) PROYECTADA 2do Trimestre 2025	META PRODUCTO (Acumulada) ALCANZADA 2do Trimestre 2025	% CUMPLIMIENTO TRIMESTRE Acumulado	% AVANCE CUATRIENIO	FINANCIACIÓN MILLONES DE \$ PRESUPUESTADO (Acumulado a 2do Trimestre 2025)								
									FINANCIACIÓN MILLONES DE \$ EJECUTADO (Acumulado a 2do Trimestre 2025)								
	DESCRIPCIÓN META								DEPARTAMENTO					NACIÓN MUNICIPIOS	OTROS	TOTAL FUENTES	
									SUBTOTAL DEPTO	R PROPIOS	SGP	REGALÍAS	CRÉDITO				
879	Número de sistemas de información actualizados			1													

IMPACTO POBLACIONAL													
GRUPO ETARIO	Niños y Niñas de 0-5		Jóvenes 18-24		TOTAL	POBLACIÓN EN CONDICIONES ESPECIALES	Mujer jefe de hogar		Etnias		Migrante		
	Niños y Niñas de 6-12		Adultos 25-62				En condición de Discapacidad		Desmovilizado		Indigente / Habitante de la calle		
	Adolescentes 13-17		3ra Edad 65 y más				Víctima		OSIGD - LGBTI		Privada de la libertad		

ALCANCE TERRITORIAL																					
2024	N/A	N/A	N/A	N/A	N/A	N/A	N/A	N/A	N/A	N/A	N/A	N/A	N/A	N/A	N/A	N/A	N/A	N/A	N/A	N/A	2024
	N/A	N/A	N/A	N/A	N/A	N/A	N/A	N/A	N/A	N/A	N/A	N/A	N/A	N/A	N/A	N/A	N/A	N/A	N/A	N/A	
2025	N/A	N/A	N/A	N/A	N/A	N/A	N/A	N/A	N/A	N/A	N/A	N/A	N/A	N/A	N/A	N/A	N/A	N/A	N/A	N/A	2025
	N/A	N/A	N/A	N/A	N/A	N/A	N/A	N/A	N/A	N/A	N/A	N/A	N/A	N/A	N/A	N/A	N/A	N/A	N/A	N/A	
2026	Cúcuta	El Zulia	Los Patios	Tibú	Bucarasica	Salazar	Arboledas	Cucutilla	Gramalote	Chinácota	Bochalema	Durania	Pamplona	Cácota	Chitagá	Ocaña	Ábrego	Cáchira	Convención	El Carmen	2026
	Puerto Santander	San Cayetano	Villa del Rosario	El Tarra	Sardinata	Lourdes	Santiago	Villa Caro	Herrán	Labateca	Ragonvalia	Toledo	Mutiscua	Pamplonita	Silos	Hacarí	La Esperanza	La Playa	San Calixto	Teorama	
2027	Cúcuta	El Zulia	Los Patios	Tibú	Bucarasica	Salazar	Arboledas	Cucutilla	Gramalote	Chinácota	Bochalema	Durania	Pamplona	Cácota	Chitagá	Ocaña	Ábrego	Cáchira	Convención	El Carmen	2027
	Puerto Santander	San Cayetano	Villa del Rosario	El Tarra	Sardinata	Lourdes	Santiago	Villa Caro	Herrán	Labateca	Ragonvalia	Toledo	Mutiscua	Pamplonita	Silos	Hacarí	La Esperanza	La Playa	San Calixto	Teorama	

OBSERVACIONES Y COMENTARIOS																					
Cumplimiento programado para desarrollarse en el 2026, sin embargo, desde la implementación del Sistema de Información Geográfica SIG, se plantean los aspectos básicos para dar alcance a las actividades de la meta																					

PLAN DE DESARROLLO 2024-2027 "NORTE, TERRITORIO DE PAZ"

DEPARTAMENTO DE NORTE DE SANTANDER

	4,1	GESTIÓN DE LA INFORMACIÓN ESTRATÉGICA	4.1.6	Desarrollo del Sistema de Información Geográfica SIG, la Infraestructura de Datos Espaciales IDE y la consolidación del Sistema de Información Territorial					4.1.6.4	Construcción de la IDE (Infraestructura de Datos Espaciales) de Norte de Santander. (Información Geoespacial Actualizada)							
Nº Meta PDD	SECRETARÍA DE PLANEACIÓN Y DESARROLLO TERRITORIAL INFORME DE GESTIÓN A 30 DE JUNIO DE 2025			META PRODUCTO CUATRIENIO	META PRODUCTO (Acumulada) PROYECTADA 2do Trimestre 2025	META PRODUCTO (Acumulada) ALCANZADA 2do Trimestre 2025	% CUMPLIMIENTO TRIMESTRE Acumulado	% AVANCE CUATRIENIO	FINANCIACIÓN MILLONES DE \$ PRESUPUESTADO (Acumulado a 2do Trimestre 2025)								
									FINANCIACIÓN MILLONES DE \$ EJECUTADO (Acumulado a 2do Trimestre 2025)								
	DESCRIPCIÓN META								DEPARTAMENTO					NACIÓN MUNICIPIOS	OTROS	TOTAL FUENTES	
									SUBTOTAL DEPTO	R PROPIOS	SGP	REGALÍAS	CRÉDITO				
880	Número de Niveles de información geoespacial dispuestos			1													

IMPACTO POBLACIONAL													
GRUPO ETARIO	Niños y Niñas de 0-5		Jóvenes 18-24		TOTAL	POBLACIÓN EN CONDICIONES ESPECIALES	Mujer jefe de hogar		Etnias		Migrante		
	Niños y Niñas de 6-12		Adultos 25-62				En condición de Discapacidad		Desmovilizado		Indigente / Habitante de la calle		
	Adolescentes 13-17		3ra Edad 65 y más				Víctima		OSIGD - LGBTI		Privada de la libertad		

ALCANCE TERRITORIAL																					
2024	N/A	N/A	N/A	N/A	N/A	N/A	N/A	N/A	N/A	N/A	N/A	N/A	N/A	N/A	N/A	N/A	N/A	N/A	N/A	N/A	2024
	N/A	N/A	N/A	N/A	N/A	N/A	N/A	N/A	N/A	N/A	N/A	N/A	N/A	N/A	N/A	N/A	N/A	N/A	N/A	N/A	
2025	N/A	N/A	N/A	N/A	N/A	N/A	N/A	N/A	N/A	N/A	N/A	N/A	N/A	N/A	N/A	N/A	N/A	N/A	N/A	N/A	2025
	N/A	N/A	N/A	N/A	N/A	N/A	N/A	N/A	N/A	N/A	N/A	N/A	N/A	N/A	N/A	N/A	N/A	N/A	N/A	N/A	
2026	Cúcuta	El Zulia	Los Patios	Tibú	Bucarasica	Salazar	Arboledas	Cucutilla	Gramalote	Chinácota	Bochalema	Durania	Pamplona	Cácota	Chitagá	Ocaña	Ábrego	Cáchira	Convención	El Carmen	2026
	Puerto Santander	San Cayetano	Villa del Rosario	El Tarra	Sardinata	Lourdes	Santiago	Villa Caro	Herrán	Labateca	Ragonvalia	Toledo	Mutiscua	Pamplonita	Silos	Hacarí	La Esperanza	La Playa	San Calixto	Teorama	
2027	Cúcuta	El Zulia	Los Patios	Tibú	Bucarasica	Salazar	Arboledas	Cucutilla	Gramalote	Chinácota	Bochalema	Durania	Pamplona	Cácota	Chitagá	Ocaña	Ábrego	Cáchira	Convención	El Carmen	2027
	Puerto Santander	San Cayetano	Villa del Rosario	El Tarra	Sardinata	Lourdes	Santiago	Villa Caro	Herrán	Labateca	Ragonvalia	Toledo	Mutiscua	Pamplonita	Silos	Hacarí	La Esperanza	La Playa	San Calixto	Teorama	

OBSERVACIONES Y COMENTARIOS																					
Cumplimiento programado para desarrollarse en el 2025, sin embargo, desde la implementación del Sistema de Información Geográfica SIG, se plantean los aspectos básicos para dar alcance a las actividades de la meta																					

PLAN DE DESARROLLO 2024-2027 "NORTE, TERRITORIO DE PAZ"

DEPARTAMENTO DE NORTE DE SANTANDER

	4,1	GESTIÓN DE LA INFORMACIÓN ESTRATÉGICA	4.1.6	Desarrollo del Sistema de Información Geográfica SIG, la Infraestructura de Datos Espaciales IDE y la consolidación del Sistema de Información Territorial			4.1.6.5	Uso y apropiación de herramientas del sistema de información geográfica.									
Nº Meta PDD	SECRETARÍA DE PLANEACIÓN Y DESARROLLO TERRITORIAL INFORME DE GESTIÓN A 30 DE JUNIO DE 2025			META PRODUCTO CUATRIENIO	META PRODUCTO (Acumulada) PROYECTADA 2do Trimestre 2025	META PRODUCTO (Acumulada) ALCANZADA 2do Trimestre 2025	% CUMPLIMIENTO TRIMESTRE Acumulado	% AVANCE CUATRIENIO	FINANCIACIÓN MILLONES DE \$ PRESUPUESTADO (Acumulado a 2do Trimestre 2025)								<div><div></div><div></div><div></div><div></div></div>
									FINANCIACIÓN MILLONES DE \$ EJECUTADO (Acumulado a 2do Trimestre 2025)								
	DESCRIPCIÓN META								DEPARTAMENTO					NACIÓN MUNICIPIOS	OTROS	TOTAL FUENTES	
									SUBTOTAL DEPTO	R PROPIOS	SGP	REGALÍAS	CRÉDITO				
881	Personas capacitadas en uso de Tecnologías de Información y Comunicaciones (TIC)			300	180	120	66,7%	40,0%	50,0	50,0					50,0		
									50,0	50,0					50,0		

IMPACTO POBLACIONAL

GRUPO ETARIO	Niños y Niñas de 0-5		Jóvenes 18-24		TOTAL	POBLACIÓN EN CONDICIONES ESPECIALES	Mujer jefe de hogar		Etnias		Migrante	
	Niños y Niñas de 6-12		Adultos 25-62	120	120		En condición de Discapacidad		Desmovilizado		Indigente / Habitante de la calle	
	Adolescentes 13-17		3ra Edad 65 y más				Víctima		OSIGD - LGBTI		Privada de la libertad	

ALCANCE TERRITORIAL

2024	Cúcuta	El Zulia	Los Patios	Tibú	Bucarasica	Salazar	Arboledas	Cucutilla	Gramalote	Chinácota	Bochalema	Durania	Pamplona	Cácota	Chitagá	Ocaña	Ábrego	Cáchira	Convención	El Carmen	2024
	Puerto Santander	San Cayetano	Villa del Rosario	El Tarra	Sardinata	Lourdes	Santiago	Villa Caro	Herrán	Labateca	Ragonvalia	Toledo	Mutiscua	Pamplonita	Silos	Hacarí	La Esperanza	La Playa	San Calixto	Teorama	
2025	Cúcuta	El Zulia	Los Patios	Tibú	Bucarasica	Salazar	Arboledas	Cucutilla	Gramalote	Chinácota	Bochalema	Durania	Pamplona	Cácota	Chitagá	Ocaña	Ábrego	Cáchira	Convención	El Carmen	2025
	Puerto Santander	San Cayetano	Villa del Rosario	El Tarra	Sardinata	Lourdes	Santiago	Villa Caro	Herrán	Labateca	Ragonvalia	Toledo	Mutiscua	Pamplonita	Silos	Hacarí	La Esperanza	La Playa	San Calixto	Teorama	
2026	Cúcuta	El Zulia	Los Patios	Tibú	Bucarasica	Salazar	Arboledas	Cucutilla	Gramalote	Chinácota	Bochalema	Durania	Pamplona	Cácota	Chitagá	Ocaña	Ábrego	Cáchira	Convención	El Carmen	2026
	Puerto Santander	San Cayetano	Villa del Rosario	El Tarra	Sardinata	Lourdes	Santiago	Villa Caro	Herrán	Labateca	Ragonvalia	Toledo	Mutiscua	Pamplonita	Silos	Hacarí	La Esperanza	La Playa	San Calixto	Teorama	
2027	Cúcuta	El Zulia	Los Patios	Tibú	Bucarasica	Salazar	Arboledas	Cucutilla	Gramalote	Chinácota	Bochalema	Durania	Pamplona	Cácota	Chitagá	Ocaña	Ábrego	Cáchira	Convención	El Carmen	2027
	Puerto Santander	San Cayetano	Villa del Rosario	El Tarra	Sardinata	Lourdes	Santiago	Villa Caro	Herrán	Labateca	Ragonvalia	Toledo	Mutiscua	Pamplonita	Silos	Hacarí	La Esperanza	La Playa	San Calixto	Teorama	

OBSERVACIONES Y COMENTARIOS

1. Se realizo convocatoria e inscripccion a funcionarios, colaboradores sobre el uso y apropiación de herramientas básicas de gestión en sistemas de información geográfica SIG.
2. Se realizaron capacitaciones para el uso de aplicaciones y Herramientas SIG de escritorio y de campo funcionalidades para crear, manejar Flujos de Trabajo Esenciales, generar, editar datos con ArcGIS Pro, recopilar y gestión de datos de campo mediante aplicaciones móviles.
3. Se han capacitado funcionarios de los municipios de Chinacota, Ragonvalia y Durania en el uso y apropiacion de herramientas básicas de gestión en sistemas de información geográfica SIG.
4. Se realizaron capacitaciones a funcionarios, colaboradores y grupos de interés sobre el uso y apropiación de herramientas básicas de gestión en sistemas de información geográfica SIG. Se considera que el impacto poblacional y hacia los municipios no se da hasta cuando se implementen los servicios del SIG y se adquieran las capacidades y concimientos en SIG en las dependencias que hacen parte del proyecto para que se transfiera hacia los grupos de interés y municipios, lo cual se proyecta en proximas vigencias.

PLAN DE DESARROLLO 2024-2027 "NORTE, TERRITORIO DE PAZ"

DEPARTAMENTO DE NORTE DE SANTANDER

	4,1	GESTIÓN DE LA INFORMACIÓN ESTRATÉGICA	4.1.6	Desarrollo del Sistema de Información Geográfica SIG, la Infraestructura de Datos Espaciales IDE y la consolidación del Sistema de Información Territorial			4.1.6.6	Observatorio de desarrollo territorial									
Nº Meta PDD	SECRETARÍA DE PLANEACIÓN Y DESARROLLO TERRITORIAL INFORME DE GESTIÓN A 30 DE JUNIO DE 2025			META PRODUCTO CUATRIENIO	META PRODUCTO (Acumulada) PROYECTADA 2do Trimestre 2025	META PRODUCTO (Acumulada) ALCANZADA 2do Trimestre 2025	% CUMPLIMIENTO TRIMESTRE Acumulado	% AVANCE CUATRIENIO	FINANCIACIÓN MILLONES DE \$ PRESUPUESTADO (Acumulado a 2do Trimestre 2025)								
									FINANCIACIÓN MILLONES DE \$ EJECUTADO (Acumulado a 2do Trimestre 2025)								
	DESCRIPCIÓN META								DEPARTAMENTO					NACIÓN MUNICIPIOS	OTROS	TOTAL FUENTES	
									SUBTOTAL DEPTO	R PROPIOS	SGP	REGALÍAS	CRÉDITO				
882	Observatorio implementado			2													

IMPACTO POBLACIONAL

	GRUPO ETARIO	Niños y Niñas de 0-5		Jóvenes 18-24		TOTAL	POBLACIÓN EN CONDICIONES ESPECIALES	Mujer jefe de hogar		Etnias		Migrante		
		Niños y Niñas de 6-12		Adultos 25-62				En condición de Discapacidad		Desmovilizado		Indigente / Habitante de la calle		
		Adolescentes 13-17		3ra Edad 65 y más				Víctima		OSIGD - LGBTI		Privada de la libertad		

ALCANCE TERRITORIAL

2024	N/A	N/A	N/A	N/A	N/A	N/A	N/A	N/A	N/A	N/A	N/A	N/A	N/A	N/A	N/A	N/A	N/A	N/A	N/A	N/A	2024
	N/A	N/A	N/A	N/A	N/A	N/A	N/A	N/A	N/A	N/A	N/A	N/A	N/A	N/A	N/A	N/A	N/A	N/A	N/A	N/A	
2025	N/A	N/A	N/A	N/A	N/A	N/A	N/A	N/A	N/A	N/A	N/A	N/A	N/A	N/A	N/A	N/A	N/A	N/A	N/A	N/A	2025
	N/A	N/A	N/A	N/A	N/A	N/A	N/A	N/A	N/A	N/A	N/A	N/A	N/A	N/A	N/A	N/A	N/A	N/A	N/A	N/A	
2026	Cúcuta	El Zulia	Los Patios	Tibú	Bucarasica	Salazar	Arboledas	Cucutilla	Gramalote	Chinácota	Bochalema	Durania	Pamplona	Cácota	Chitagá	Ocaña	Ábrego	Cáchira	Convención	El Carmen	2026
	Puerto Santander	San Cayetano	Villa del Rosario	El Tarra	Sardinata	Lourdes	Santiago	Villa Caro	Herrán	Labateca	Ragonvalia	Toledo	Mutiscua	Pamplonita	Silos	Hacarí	La Esperanza	La Playa	San Calixto	Teorama	
2027	Cúcuta	El Zulia	Los Patios	Tibú	Bucarasica	Salazar	Arboledas	Cucutilla	Gramalote	Chinácota	Bochalema	Durania	Pamplona	Cácota	Chitagá	Ocaña	Ábrego	Cáchira	Convención	El Carmen	2027
	Puerto Santander	San Cayetano	Villa del Rosario	El Tarra	Sardinata	Lourdes	Santiago	Villa Caro	Herrán	Labateca	Ragonvalia	Toledo	Mutiscua	Pamplonita	Silos	Hacarí	La Esperanza	La Playa	San Calixto	Teorama	

OBSERVACIONES Y COMENTARIOS

Cumplimiento programado para desarrollarse en el 2026 y 2026 , sin embargo, desde la implementación del Sistema de Información Geográfica SIG, se plantean los aspectos básicos para dar alcance a las actividades de la meta																					

PLAN DE DESARROLLO 2024-2027 "NORTE, TERRITORIO DE PAZ"

DEPARTAMENTO DE NORTE DE SANTANDER

	4,1	GESTIÓN DE LA INFORMACIÓN ESTRATÉGICA	4.1.6	Desarrollo del Sistema de Información Geográfica SIG, la Infraestructura de Datos Espaciales IDE y la consolidación del Sistema de Información Territorial				4.1.6.7	Gestión del conocimiento geográfico.								
Nº Meta PDD	SECRETARÍA DE PLANEACIÓN Y DESARROLLO TERRITORIAL INFORME DE GESTIÓN A 30 DE JUNIO DE 2025			META PRODUCTO CUATRIENIO	META PRODUCTO (Acumulada) PROYECTADA 2do Trimestre 2025	META PRODUCTO (Acumulada) ALCANZADA 2do Trimestre 2025	% CUMPLIMIENTO TRIMESTRE Acumulado	% AVANCE CUATRIENIO	FINANCIACIÓN MILLONES DE \$ PRESUPUESTADO (Acumulado a 2do Trimestre 2025)								
									FINANCIACIÓN MILLONES DE \$ EJECUTADO (Acumulado a 2do Trimestre 2025)								
	DESCRIPCIÓN META								DEPARTAMENTO					NACIÓN MUNICIPIOS	OTROS	TOTAL FUENTES	
									SUBTOTAL DEPTO	R PROPIOS	SGP	REGALÍAS	CRÉDITO				
883	Documentos normativos elaborados			10	2	2	100,0%	20,0%	50,0	50,0						50,0	
									24,0	24,0						24,0	

IMPACTO POBLACIONAL

	GRUPO ETARIO	Niños y Niñas de 0-5		Jóvenes 18-24		TOTAL	POBLACIÓN EN CONDICIONES ESPECIALES	Mujer jefe de hogar		Etnias		Migrante		
		Niños y Niñas de 6-12		Adultos 25-62				En condición de Discapacidad		Desmovilizado		Indigente / Habitante de la calle		
		Adolescentes 13-17		3ra Edad 65 y más				Víctima		OSIGD - LGBTI		Privada de la libertad		

ALCANCE TERRITORIAL

2024	Cúcuta	El Zulia	Los Patios	Tibú	Bucarasica	Salazar	Arboledas	Cucutilla	Gramalote	Chinácota	Bochalema	Durania	Pamplona	Cácota	Chitagá	Ocaña	Ábrego	Cáchira	Convención	El Carmen	2024
	Puerto Santander	San Cayetano	Villa del Rosario	El Tarra	Sardinata	Lourdes	Santiago	Villa Caro	Herrán	Labateca	Ragonvalia	Toledo	Mutiscua	Pamplonita	Silos	Hacarí	La Esperanza	La Playa	San Calixto	Teorama	
2025	Cúcuta	El Zulia	Los Patios	Tibú	Bucarasica	Salazar	Arboledas	Cucutilla	Gramalote	Chinácota	Bochalema	Durania	Pamplona	Cácota	Chitagá	Ocaña	Ábrego	Cáchira	Convención	El Carmen	2025
	Puerto Santander	San Cayetano	Villa del Rosario	El Tarra	Sardinata	Lourdes	Santiago	Villa Caro	Herrán	Labateca	Ragonvalia	Toledo	Mutiscua	Pamplonita	Silos	Hacarí	La Esperanza	La Playa	San Calixto	Teorama	
2026	Cúcuta	El Zulia	Los Patios	Tibú	Bucarasica	Salazar	Arboledas	Cucutilla	Gramalote	Chinácota	Bochalema	Durania	Pamplona	Cácota	Chitagá	Ocaña	Ábrego	Cáchira	Convención	El Carmen	2026
	Puerto Santander	San Cayetano	Villa del Rosario	El Tarra	Sardinata	Lourdes	Santiago	Villa Caro	Herrán	Labateca	Ragonvalia	Toledo	Mutiscua	Pamplonita	Silos	Hacarí	La Esperanza	La Playa	San Calixto	Teorama	
2027	Cúcuta	El Zulia	Los Patios	Tibú	Bucarasica	Salazar	Arboledas	Cucutilla	Gramalote	Chinácota	Bochalema	Durania	Pamplona	Cácota	Chitagá	Ocaña	Ábrego	Cáchira	Convención	El Carmen	2027
	Puerto Santander	San Cayetano	Villa del Rosario	El Tarra	Sardinata	Lourdes	Santiago	Villa Caro	Herrán	Labateca	Ragonvalia	Toledo	Mutiscua	Pamplonita	Silos	Hacarí	La Esperanza	La Playa	San Calixto	Teorama	

OBSERVACIONES Y COMENTARIOS

El primer recurso documental se encuentra en fase alistamiento de soportes documentales, para abordar el desarrollo del documento normativo, que se proyecto para el último trimestre del 2024.

Se encuentra en desarrollo el documento: *Incorporación De Capas Temáticas del Plan de Ordenamiento Departamental (POD) En el Sistema de Información Territorial SIT-NORTE a Través de Geoservicios WMS y WFS.*

PLAN DE DESARROLLO 2024-2027 "NORTE, TERRITORIO DE PAZ"



DEPARTAMENTO DE NORTE DE SANTANDER

	4,1	GESTIÓN DE LA INFORMACIÓN ESTRATÉGICA	4.1.6	Desarrollo del Sistema de Información Geográfica SIG, la Infraestructura de Datos Espaciales IDE y la consolidación del Sistema de Información Territorial			4.1.6.8	Producción, disposición y aprovechamiento de la información geográfica a través del uso de tecnologías geoespaciales y tecnologías emergentes									
Nº Meta PDD	SECRETARÍA DE PLANEACIÓN Y DESARROLLO TERRITORIAL INFORME DE GESTIÓN A 30 DE JUNIO DE 2025			META PRODUCTO CUATRIENIO	META PRODUCTO (Acumulada) PROYECTADA 2do Trimestre 2025	META PRODUCTO (Acumulada) ALCANZADA 2do Trimestre 2025	% CUMPLIMIENTO TRIMESTRE Acumulado	% AVANCE CUATRIENIO	FINANCIACIÓN MILLONES DE \$ PRESUPUESTADO (Acumulado a 2do Trimestre 2025)								
									FINANCIACIÓN MILLONES DE \$ EJECUTADO (Acumulado a 2do Trimestre 2025)								
	DESCRIPCIÓN META								DEPARTAMENTO					NACIÓN MUNICIPIOS	OTROS	TOTAL FUENTES	
									SUBTOTAL DEPTO	R PROPIOS	SGP	REGALÍAS	CRÉDITO				
884	Proyectos de Investigación, Desarrollo e innovación en tecnologías geoespaciales realizados			1													

IMPACTO POBLACIONAL

	GRUPO ETARIO	Niños y Niñas de 0-5		Jóvenes 18-24		TOTAL	POBLACIÓN EN CONDICIONES ESPECIALES	Mujer jefe de hogar		Etnias		Migrante		
		Niños y Niñas de 6-12		Adultos 25-62				En condición de Discapacidad		Desmovilizado		Indigente / Habitante de la calle		
		Adolescentes 13-17		3ra Edad 65 y más				Víctima		OSIGD - LGBTI		Privada de la libertad		

ALCANCE TERRITORIAL

2024	N/A	N/A	N/A	N/A	N/A	N/A	N/A	N/A	N/A	N/A	N/A	N/A	N/A	N/A	N/A	N/A	N/A	N/A	N/A	N/A	2024
	N/A	N/A	N/A	N/A	N/A	N/A	N/A	N/A	N/A	N/A	N/A	N/A	N/A	N/A	N/A	N/A	N/A	N/A	N/A	N/A	
2025	N/A	N/A	N/A	N/A	N/A	N/A	N/A	N/A	N/A	N/A	N/A	N/A	N/A	N/A	N/A	N/A	N/A	N/A	N/A	N/A	2025
	N/A	N/A	N/A	N/A	N/A	N/A	N/A	N/A	N/A	N/A	N/A	N/A	N/A	N/A	N/A	N/A	N/A	N/A	N/A	N/A	
2026	Cúcuta	El Zulia	Los Patios	Tibú	Bucarasica	Salazar	Arboledas	Cucutilla	Gramalote	Chinácota	Bochalema	Durania	Pamplona	Cácota	Chitagá	Ocaña	Ábrego	Cáchira	Convención	El Carmen	2026
	Puerto Santander	San Cayetano	Villa del Rosario	El Tarra	Sardinata	Lourdes	Santiago	Villa Caro	Herrán	Labateca	Ragonvalia	Toledo	Mutiscua	Pamplonita	Silos	Hacarí	La Esperanza	La Playa	San Calixto	Teorama	
2027	Cúcuta	El Zulia	Los Patios	Tibú	Bucarasica	Salazar	Arboledas	Cucutilla	Gramalote	Chinácota	Bochalema	Durania	Pamplona	Cácota	Chitagá	Ocaña	Ábrego	Cáchira	Convención	El Carmen	2027
	Puerto Santander	San Cayetano	Villa del Rosario	El Tarra	Sardinata	Lourdes	Santiago	Villa Caro	Herrán	Labateca	Ragonvalia	Toledo	Mutiscua	Pamplonita	Silos	Hacarí	La Esperanza	La Playa	San Calixto	Teorama	

OBSERVACIONES Y COMENTARIOS

Cumplimiento programado para desarrollarse en el 2026 y 2026 , sin embargo, desde la implementación del Sistema de Información Geográfica SIG, se plantean los aspectos básicos para dar alcance a las actividades de la meta																					

PLAN DE DESARROLLO 2024-2027 "NORTE, TERRITORIO DE PAZ"

***INDICADORES DE RESULTADO***  
***30 DE JUNIO DE 2025***

**GESTIÓN DE LA INFORMACIÓN ESTRATÉGICA**

DEPARTAMENTO DE NORTE DE SANTANDER

SECRETARÍA DE PLANEACIÓN Y DESARROLLO TERRITORIAL

INDICADORES DE RESULTADO A 30 DE JUNIO DE 2025

	DEPARTAMENTO		NACIÓN		
	2023	Meta 2027	2023		Meta 2027

2024	2025	2026	2027	Promedio Periodo

Población Departamento				
------------------------	--	--	--	--

DEPARTAMENTO DE NORTE DE SANTANDER

SECRETARÍA DE PLANEACIÓN Y DESARROLLO TERRITORIAL

INDICADORES DE RESULTADO A 30 DE JUNIO DE 2025 (CUALIFICACIÓN)


DEPARTAMENTO DE NORTE DE SANTANDER  
PLAN DE DESARROLLO 2024-2027 "NORTE, TERRITORIO DE PAZ"  
CUMPLIMIENTO Y AVANCE DEL PDD A 30 DE JUNIO DE 2025

SECRETARÍA DE PLANEACIÓN Y DESARROLLO TERRITORIAL

Nº Meta PDD	DESCRIPCIÓN META	META PRODUCTO CUATRIENIO	META PRODUCTO (Acumulada)	META PRODUCTO (Acumulada)	% CUMPLIMIENTO TRIMESTRE Acumulado	% AVANCE CUATRIENIO	FINANCIACIÓN MILLONES DE \$ PRESUPUESTADO (Acumulado a 2do Trimestre 2025)					NACIÓN MUNICIPIOS	OTROS	TOTAL FUENTES		
			PROYECTADA  2do Trimestre 2025	ALCANZADA  2do Trimestre 2025			DEPARTAMENTO									
							SUBTOTAL DEPTO	R PROPIOS	SGP	REGALÍAS	CRÉDITO					
GESTIÓN DE LA INFORMACIÓN ESTRATÉGICA																
4.1.1 Desarrollo de la fase de formulación del Plan Departamental de Ordenamiento Territorial																
869	Documentos de lineamientos técnicos con directrices ambientales y de gestión del riesgo en la planificación ambiental territorial formulados (Elaborar el Plan de Ordenamiento Departamental, adoptarlo e iniciar su implementación.)	1	0													
870	Documentos de planeación elaborados (Elaborar el Plan de Ordenamiento Departamental, adoptarlo e iniciar su implementación.)	1	0,4	0,4	100,0%	35,0%										
4.1.2 Asistencia Técnica Municipal para la revisión, modificaciones de corto y mediano plazo, seguimiento y evaluación e implementación de los Planes de Ordenamiento Territorial																
871	Entidades territoriales asistidas técnicamente (Revisión, ajuste o implementación de los Planes de Ordenamiento Territorial)	160	65	57	87,7%	35,6%										
4.1.3 Documentar e implementar la planificación estadística																
872	Documentos de Planeación realizados (Implementación del Plan Estadístico Departamental)	1	1	1	100,0%	100,0%										
873	Metodologías Aplicadas (Implementación del Plan Estadístico Departamental)	1														
4.1.4 Toma de decisiones y rendición de cuentas basada en datos																
874	Sistemas de Información Implementados (Información estadística dinámica disponible y publicada en sitio web institucional de los Objetivos de Desarrollo Sostenible)	1														
875	Metodologías Aplicadas (Información estadística dinámica disponible y publicada en sitio web institucional de los Objetivos de Desarrollo Sostenible)	1														
4.1.5 Municipios implementando y ejecutando sistemas de caracterización poblacional y focalización de la inversión social																
876	Entidades territoriales Asistidas (Caracterización poblacional y focalización de la inversión social municipal.)	160	80	80	100,0%	50,0%										
4.1.6 Desarrollo del Sistema de Información Geográfica SIG, la Infraestructura de Datos Espaciales IDE y la consolidación del Sistema de Información Territorial																
877	Sistemas de Información Implementados (Información estadística dinámica disponible y publicada en sitio web institucional de los Objetivos de Desarrollo Sostenible)	1	1,00	1,00	100,0%	100,0%	270,9	270,9							270,9	
878	Sistema de información actualizado (Disposición de los servicios web de mapas de información Geográfica, cartográfica)	1	1	0	40,0%	40,0%	200,0	200,0							200,0	
879	Número de sistemas de información actualizados (Actualización del Sistema de Información Geográfica SIG (Servicios de información geográfica, geodésica y cartográfica)	1														
880	Número de Niveles de información geoespacial dispuestos (Construcción de la IDE (Infraestructura de Datos Espaciales) de Norte de Santander. (Información Geoespacial Actualizada)	1														
881	Personas capacitadas en uso de Tecnologías de Información y Comunicaciones (TIC) (Uso y apropiación de herramientas del sistema de información geográfica.)	300	180	120	66,7%	40,0%	50,0	50,0							50,0	
882	Observatorio implementado (Observatorio de desarrollo territorial)	2														
883	Documentos normativos elaborados (Gestión del conocimiento geográfico)	10	2	2	100,0%	20,0%	50,0	50,0							50,0	

[illegible]

# SECRETARÍA DE PLANEACIÓN Y DESARROLLO TERRITORIAL

[illegible]

SECRETARÍA DE PLANEACIÓN Y DESARROLLO TERRITORIAL							
FINANCIACIÓN MILLONES DE \$				PRESUPUESTADO (Acumulado a 2do Trimestre 2025)			
FINANCIACIÓN MILLONES DE \$				EJECUTADO (Acumulado a 2do Trimestre 2025)			
DEPARTAMENTO					NACIÓN MUNICIPIOS	OTROS	TOTAL FUENTES
SUBTOTAL DEPTO	R PROPIOS	SGP	REGALÍAS	CRÉDITO			
571	571						571
231	231						231
40,46%	40,46%						40,46%



ANEXOS

4.1.1 Desarrollo de la fase de formulación del Plan Departamental de Ordenamiento Territorial

869	Documentos de lineamientos técnicos con directrices ambientales y de gestión del riesgo en la planificación ambiental territorial formulados (Elaborar el Plan de Ordenamiento Departamental, adoptarlo e iniciar su implementación.)	
-----	---	--

870	Documentos de planeación elaborados (Elaborar el Plan de Ordenamiento Departamental, adoptarlo e iniciar su implementación.)	
-----	--	--

4.1.2 Asistencia Técnica Municipal para la revisión, modificaciones de corto y mediano plazo, seguimiento y evaluación e implementación de los Planes de Ordenamiento Territorial

871	Entidades territoriales asistidas técnicamente (Revisión, ajuste o implementación de los Planes de Ordenamiento Territorial)	
-----	--	--

4.1.3 Documentar e implementar la planificación estadística

872	Documentos de Planeación realizados (Implementación del Plan Estadístico Departamental)	
-----	---	--

--	--

873	Metodologías Aplicadas (Implementación del Plan Estadístico Departamental)
-----	--

--	--

4.1.4 Toma de decisiones y rendición de cuentas basada en datos

874	Sistemas de Información Implementados (Información estadística dinámica disponible y publicada en sitio web institucional de los Objetivos de Desarrollo Sostenible)
-----	--

--	--

875	Metodologías Aplicadas (Información estadística dinámica disponible y publicada en sitio web institucional de los Objetivos de Desarrollo Sostenible)
-----	---

--	--

4.1.5 Municipios implementando y ejecutando sistemas de caracterización poblacional y focalización de la inversión social

876	Entidades territoriales Asistidas (Caracterización poblacional y focalización de la inversión social municipal.)
-----	--

--	--

4.1.6 Desarrollo del Sistema de Información Geográfica SIG, la Infraestructura de Datos Espaciales IDE y la consolidación del Sistema de Información Territorial		
877	Sistemas de Información Implementados (Información estadística dinámica disponible y publicada en sitio web institucional de los Objetivos de Desarrollo Sostenible)	
878	Sistema de información actualizado (Disposición de los servicios web de mapas de información Geográfica, cartográfica)	
879	Número de sistemas de información actualizados (Actualización del Sistema de Información Geográfica SIG (Servicios de información geográfica, geodésica y cartográfica)	
880	Número de Niveles de información geoespacial dispuestos (Construcción de la IDE (Infraestructura de Datos Espaciales) de Norte de Santander. (Información Geoespacial Actualizada)	

881	Personas capacitadas en uso de Tecnologías de Información y Comunicaciones (TIC) (Uso y apropiación de herramientas del sistema de información geográfica.)	
882	Observatorio implementado (Observatorio de desarrollo territorial)	
883	Documentos normativos elaborados (Gestión del conocimiento geográfico)	
884	Proyectos de Investigación, Desarrollo e innovación en tecnologías geoespaciales realizados (Producción, disposición y aprovechamiento de la información geográfica a través del uso de tecnologías geoespaciales y tecnologías emergente	



***SECRETARÍA DE PLANEACIÓN Y DESARROLLO TERRITORIAL***

***INFORME DE GESTIÓN  
30 DE JUNIO DE 2025***

**FORTALECIMIENTO DE LOS ENTES TERRITORIALES**

DEPARTAMENTO DE NORTE DE SANTANDER

Nº Meta PDD	4.2	FORTALECIMIENTO DE LOS ENTES TERRITORIALES	4.2.1	Asistencia técnica a los Esquemas Asociativos de Entidades Territoriales del Departamento de Norte Santander			4.2.1.1	Coordinación y articulación en la formulación de instrumentos de planeación							<div><div></div><div></div><div></div><div></div><div></div></div>		
	SECRETARÍA DE PLANEACIÓN Y DESARROLLO TERRITORIAL INFORME DE GESTIÓN A 30 DE JUNIO DE 2025			META PRODUCTO CUATRIENIO	META PRODUCTO (Acumulada) PROYECTADA 2do Trimestre 2025	META PRODUCTO (Acumulada) ALCANZADA 2do Trimestre 2025	% CUMPLIMIENTO TRIMESTRE Acumulado	% AVANCE CUATRIENIO	FINANCIACIÓN MILLONES DE \$ PRESUPUESTADO (Acumulado a 2do Trimestre 2025)								
									FINANCIACIÓN MILLONES DE \$ EJECUTADO (Acumulado a 2do Trimestre 2025)								
	DESCRIPCIÓN META								DEPARTAMENTO					NACIÓN MUNICIPIOS		OTROS	TOTAL FUENTES
									SUBTOTAL DEPTO	R PROPIOS	SGP	REGALÍAS	CRÉDITO				
885	Entidades articuladas para coordinación y articulación en la formulación de instrumentos de planeación			5	2	2	100,0%	40,0%	500,0	500,0					500,0		
									23,5	23,5					23,5		

IMPACTO POBLACIONAL

GRUPO ETARIO	Niños y Niñas de 0-5		Jóvenes 18-24		TOTAL	POBLACIÓN EN CONDICIONES ESPECIALES	Mujer jefe de hogar		Etnias		Migrante	
	Niños y Niñas de 6-12		Adultos 25-62				En condición de Discapacidad		Desmovilizado		Indigente / Habitante de la calle	
	Adolescentes 13-17		3ra Edad 65 y más				Víctima		OSIGD - LGBTI		Privada de la libertad	

ALCANCE TERRITORIAL

2024	N/A	N/A	N/A	N/A	N/A	N/A	N/A	N/A	N/A	N/A	N/A	N/A	N/A	N/A	N/A	N/A	N/A	N/A	N/A	N/A	2024
	N/A	N/A	N/A	N/A	N/A	N/A	N/A	N/A	N/A	N/A	N/A	N/A	N/A	N/A	N/A	N/A	N/A	N/A	N/A	N/A	
2025	Cúcuta	El Zulia	Los Patios	Tibú	Bucarasica	Salazar	Arboledas	Cucutilla	Gramalote	Chinácota	Bochalema	Durania	Pamplona	Cácuta	Chitagá	Ocaña	Ábrego	Cáchira	Convención	El Carmen	2025
	Puerto Santander	San Cayetano	Villa del Rosario	El Tarra	Sardinata	Lourdes	Santiago	Villa Caro	Herrán	Labateca	Ragonvalia	Toledo	Mutiscua	Pamplonita	Silos	Hacarí	La Esperanza	La Playa	San Calixto	Teorama	
2026	Cúcuta	El Zulia	Los Patios	Tibú	Bucarasica	Salazar	Arboledas	Cucutilla	Gramalote	Chinácota	Bochalema	Durania	Pamplona	Cácuta	Chitagá	Ocaña	Ábrego	Cáchira	Convención	El Carmen	2026
	Puerto Santander	San Cayetano	Villa del Rosario	El Tarra	Sardinata	Lourdes	Santiago	Villa Caro	Herrán	Labateca	Ragonvalia	Toledo	Mutiscua	Pamplonita	Silos	Hacarí	La Esperanza	La Playa	San Calixto	Teorama	
2027	Cúcuta	El Zulia	Los Patios	Tibú	Bucarasica	Salazar	Arboledas	Cucutilla	Gramalote	Chinácota	Bochalema	Durania	Pamplona	Cácuta	Chitagá	Ocaña	Ábrego	Cáchira	Convención	El Carmen	2027
	Puerto Santander	San Cayetano	Villa del Rosario	El Tarra	Sardinata	Lourdes	Santiago	Villa Caro	Herrán	Labateca	Ragonvalia	Toledo	Mutiscua	Pamplonita	Silos	Hacarí	La Esperanza	La Playa	San Calixto	Teorama	

OBSERVACIONES Y COMENTARIOS

Durante el 2024 se realizó acompañamiento técnico a la formulación del plan Estratégico Regional en Versión definitiva a la Región Administrativa y de Planificación RAP EL GRAN SANTANDER, donde se realizaron ajustes a los hechos regionales, y a su estructura programática, esto en armonización con el Departamento de Santander, donde se garantizó la participación de los sectores incidentes, tanto departamental como de las entidades nacionales en cada uno de los procesos de concertación, a su vez se realizó el proceso de aprobación por parte de la CRAP conformada por las directivas de la RAP, logrando en el mes de mayo de 2024 la radicación del documento ante Ministerio del interior con el objeto de realizar la actualización del Registro del Esquema asociativo, teniendo como soporte el plan estratégico Regional en versión definitiva, de acuerdo a la resolución No 31 del 25 de junio de 2024 "por la cual se confiere la actualización del Registro al Esquema Asociativo Territorial "Región Administrativa y de Planificación - RAP EL GRAN SANTANDER" en el Registro de Esquemas Asociativos territoriales". De igual manera se realizó un trabajo articulado para la elaboración del proyecto denominado: DESARROLLO DE UN SISTEMA DE INFORMACIÓN GEOGRÁFICA REGIONAL INTEROPERABLE EN TIEMPO REAL, PARA LA CONVERGENCIA, GOBERNANZA Y ORDENAMIENTO TERRITORIAL, A IMPLEMENTARSE EN LA UNIDAD BIOGEOGRÁFICA DE SANTURBÁN DEL GRAN SANTANDER EN LOS DEPARTAMENTOS SANTANDER Y NORTE DE SANTANDER. a fin de participar en la convocatoria No 042 de 2024 de Miniciencias, para el desarrollo del proyecto se conformará la Alianza Estratégica SANTURBÁN, que estará integrada por las siguientes entidades: UNIVERSIDAD DE PAMPLONA, UNIVERSIDAD DE SANTANDER, UNIVERSIDAD DE AMÉRICA, FUNDACIÓN DE ESTUDIOS SUPERIORES COMFANORTE - FESC, REGIÓN ADMINISTRATIVA DE PLANIFICACIÓN EL GRAN SANTANDER, GOBERNACIÓN DE NORTE DE SANTANDER, GOBERNACIÓN DE SANTANDER, ALCALDÍA DE SILOS, ALCALDÍA DE MUTISCUA, ALCALDÍA DE CHITAGÁ, ALCALDÍA DE CÁCOTA, ALCALDÍA DE SURATÁ, ALCALDÍA DE VETAS, ALCALDÍA DE CALIFORNIA, ALCALDÍA DE TONA, ASOCIACIÓN DE MUNICIPIOS DE LA PROVINCIA DE PAMPLONA, CENTRO REGIONAL DE GESTIÓN PARA LA PRODUCTIVIDAD Y LA INNOVACIÓN DE BOYACÁ, CENTRO DE CRECIMIENTO EMPRESARIAL – MACONDOLAB, CORPORACIÓN NUEVA SOCIEDAD NORORIENTAL DE COLOMBIA - CONSORNOC, ASOCIACIÓN DE PRODUCTORES AGROPECUARIOS DE SANTURBÁN, GRUPO COMUNITARIO MUJER CAMPESINA NUEVO PALCHALITO, ASOCIACIÓN CABILDO INDO-MESTIZO GUANE, CALMINEROS, ASOCIACIÓN DE MUJERES EMPRENDEDORAS DE MUTISCUA (A.M.E.M.) GREMIO ASOCARBONOR ALIANZA BIOCIENCIA UNIVERSIDAD AUTÓNOMA DE BUCARAMANGA; designándose como entidad proponente a LA UNIVERSIDAD DE PAMPLONA

PLAN DE DESARROLLO 2024-2027 "NORTE, TERRITORIO DE PAZ"

DEPARTAMENTO DE NORTE DE SANTANDER																																					
Nº Meta PDD	4,1		GESTIÓN DE LA INFORMACIÓN ESTRATÉGICA				4.2.1		Asistencia técnica a los Esquemas Asociativos de Entidades Territoriales del Departamento de Norte Santander				4.2.1.2		Apoyo para la integración regional																						
	SECRETARÍA DE PLANEACIÓN Y DESARROLLO TERRITORIAL INFORME DE GESTIÓN A 30 DE JUNIO DE 2025								META PRODUCTO CUATRIENIO	META PRODUCTO (Acumulada) PROYECTADA 2do Trimestre 2025	META PRODUCTO (Acumulada) ALCANZADA 2do Trimestre 2025	% CUMPLIMIENTO TRIMESTRE Acumulado	% AVANCE CUATRIENIO	FINANCIACIÓN MILLONES DE \$ PRESUPUESTADO (Acumulado a 2do Trimestre 2025)																							
	DESCRIPCIÓN META													FINANCIACIÓN MILLONES DE \$ EJECUTADO (Acumulado a 2do Trimestre 2025)																							
														DEPARTAMENTO					NACIÓN MUNICIPIOS	OTROS	TOTAL FUENTES																
														SUBTOTAL DEPTO	R PROPIOS	SGP	REGALÍAS	CRÉDITO																			
886	Entidades apoyadas								5	1	1	100,0%	20,0%	982,0	982,0							982,0															
IMPACTO POBLACIONAL																																					
GRUPO ETARIO			Niños y Niñas de 0-5		Jóvenes 18-24				TOTAL	POBLACIÓN EN CONDICIÓN ESPECIALES	Mujer jefe de hogar		Etnias		Migrante																						
			Niños y Niñas de 6-12		Adultos 25-62						En condición de Discapacidad		Desmovilizado		Indigente / Habitante de la calle																						
			Adolescentes 13-17		3ra Edad 65 y más						Víctima		OSIGD - LGBTI		Privada de la libertad																						
ALCANCE TERRITORIAL																																					
2024	N/A	N/A	N/A	N/A	N/A	N/A	N/A	N/A	N/A	N/A	N/A	N/A	N/A	N/A	N/A	N/A	N/A	N/A	N/A	N/A	N/A	2024															
	N/A	N/A	N/A	N/A	N/A	N/A	N/A	N/A	N/A	N/A	N/A	N/A	N/A	N/A	N/A	N/A	N/A	N/A	N/A	N/A	N/A																
2025	Cúcuta	El Zulia	Los Patios	Tibú	Bucarasica	Salazar	Arboledas	Cucutilla	Gramalote	Chinácota	Bochalema	Durania	Pamplona	Cácuta	Chitagá	Ocaña	Ábrego	Cáchira	Convención	El Carmen	2025																
	Puerto Santander	San Cayetano	Villa del Rosario	El Tarra	Sardinata	Lourdes	Santiago	Villa Caro	Herrán	Labateca	Ragonvalia	Toledo	Mutiscua	Pamplonita	Silos	Hacarí	La Esperanza	La Playa	San Calixto	Teorama																	
2026	Cúcuta	El Zulia	Los Patios	Tibú	Bucarasica</																																

Gray	Red	Yellow	Green
------	-----	--------	-------






[illegible]

●	●	●	●

DEPARTAMENTO DE NORTE DE SANTANDER																							
Nº Meta PDD	4,1		GESTIÓN DE LA INFORMACIÓN ESTRATÉGICA				4.2.2		Asistencia técnica a los entes municipales en los instrumentos de planeación administrativa y financiera					4.2.2.1		Evaluación de Viabilidad Fiscal y Financiera							
	SECRETARÍA DE PLANEACIÓN Y DESARROLLO TERRITORIAL INFORME DE GESTIÓN A 30 DE JUNIO DE 2025								META PRODUCTO CUATRIENIO	META PRODUCTO (Acumulada) PROYECTADA 2do Trimestre 2025	META PRODUCTO (Acumulada) ALCANZADA 2do Trimestre 2025	% CUMPLIMIENTO TRIMESTRE Acumulado	% AVANCE CUATRIENIO	FINANCIACIÓN MILLONES DE \$ PRESUPUESTADO (Acumulado a 2do Trimestre 2025)									
														FINANCIACIÓN MILLONES DE \$ EJECUTADO (Acumulado a 2do Trimestre 2025)									
	DESCRIPCIÓN META													DEPARTAMENTO					NACIÓN MUNICIPIOS	OTROS	TOTAL FUENTES		
														SUBTOTAL DEPTO	R PROPIOS	SGP	REGALÍAS	CRÉDITO					
nb sb	888	Documentos de Evaluación						4	2	2	100,0%	50,0%	9,0	9,0							9,0		
IMPACTO POBLACIONAL																							
GRUPO ETARIO		Niños y Niñas de 0-5			Jóvenes 18-24			TOTAL	POBLACIÓN EN CONDICIONES ESPECIALES	Mujer jefe de hogar			Etnias			Migrante							
		Niños y Niñas de 6-12			Adultos 25-62					En condición de Discapacidad			Desmovilizado			Indigente / Habitante de la calle							
		Adolescentes 13-17			3ra Edad 65 y más					Víctima			OSIGD - LGBTI			Privada de la libertad							
ALCANCE TERRITORIAL																							
2024	Cúcuta	El Zulia	Los Patios	Tibú	Bucarasica	Salazar	Arboledas	Cucutilla	Gramalote	Chinácota	Bochalema	Durania	Pamplona	Cácuta	Chitagá	Ocaña	Ábrego	Cáchira	Convención	El Carmen	2024		
	Puerto Santander	San Cayetano	Villa del Rosario	El Tarra	Sardinata	Lourdes	Santiago	Villa Caro	Herrán	Labateca	Ragonvalia	Toledo	Mutiscua	Pamplonita	Silos	Hacarí	La Esperanza	La Playa	San Calixto	Teorama			
2025	Cúcuta	El Zulia	Los Patios	Tibú	Bucarasica	Salazar	Arboledas	Cucutilla	Gramalote	Chinácota	Bochalema	Durania	Pamplona	Cácuta	Chitagá	Ocaña	Ábrego	Cáchira	Convención	El Carmen	2025		
	Puerto Santander	San Cayetano	Villa del Rosario	El Tarra	Sardinata	Lourdes	Santiago	Villa Caro	Herrán	Labateca	Ragonvalia	Toledo	Mutiscua	Pamplonita	Silos	Hacarí	La Esperanza	La Playa	San Calixto	Teorama			
2026	Cúcuta	El Zulia	Los Patios	Tibú	Bucarasica	Salazar	Arboledas	Cucutilla	Gramalote	Chinácota	Bochalema	Durania	Pamplona	Cácuta	Chitagá	Ocaña	Ábrego	Cáchira	Convención	El Carmen	2026		
	Puerto Santander	San Cayetano	Villa del Rosario	El Tarra	Sardinata	Lourdes	Santiago	Villa Caro	Herrán	Labateca	Ragonvalia	Toledo	Mutiscua	Pamplonita	Silos	Hacarí	La Esperanza	La Playa	San Calixto	Teorama			
2027	Cúcuta	El Zulia	Los Patios	Tibú	Bucarasica	Salazar	Arboledas	Cucutilla	Gramalote	Chinácota	Bochalema	Durania	Pamplona	Cácuta	Chitagá	Ocaña	Ábrego	Cáchira	Convención	El Carmen	2027		
	Puerto Santander	San Cayetano	Villa del Rosario	El Tarra	Sardinata	Lourdes	Santiago	Villa Caro	Herrán	Labateca	Ragonvalia	Toledo	Mutiscua	Pamplonita	Silos	Hacarí	La Esperanza	La Playa	San Calixto	Teorama			
OBSERVACIONES Y COMENTARIOS																							
<p>Revisión y estudio de la Guía Evaluación de Componente legales del DNP. Revisión y consolidación de los documentos de distribución del Sistema General Participación - SGP: SGP-72-2023, SGP-74-2023, SGP-76-2023, SGP-77-2023, SGP-80-2023. Para su posterior seguimiento y evaluación. Se realizó asistencia técnica a los municipios para la elaboración del Informe de Viabilidad Fiscal y Financiera. Se realizó el Informe de Viabilidad Fiscal y Financiera de los 40 municipios de la vigencia 2023 y vigencia 2024. Se realizaron los informes de seguimiento a la ejecución de recursos del Sistema General de Participaciones SGP 2023 y 2024 y se notificó a los municipios que incumplieron los límites de gastos.</p>																							
PLAN DE DESARROLLO 2024-2027 "NORTE, TERRITORIO DE PAZ"																							

●
●
●
●

DEPARTAMENTO DE NORTE DE SANTANDER																					
Nº Meta PDD	4,1	GESTIÓN DE LA INFORMACIÓN ESTRATÉGICA				4.2.2	Asistencia técnica a los entes municipales en los instrumentos de planeación administrativa y financiera				4.2.2.2	Asistencias Técnicas Municipales en los instrumentos de planeación administrativa y financiera. (anual)									
	SECRETARÍA DE PLANEACIÓN Y DESARROLLO TERRITORIAL INFORME DE GESTIÓN A 30 DE JUNIO DE 2025						META PRODUCTO CUATRIENIO	META PRODUCTO (Acumulada) PROYECTADA 2do Trimestre 2025	META PRODUCTO (Acumulada) ALCANZADA 2do Trimestre 2025	% CUMPLIMIENTO TRIMESTRE Acumulado	% AVANCE CUATRIENIO	FINANCIACIÓN MILLONES DE \$ PRESUPUESTADO (Acumulado a 2do Trimestre 2025)									
												FINANCIACIÓN MILLONES DE \$ EJECUTADO (Acumulado a 2do Trimestre 2025)									
	DESCRIPCIÓN META											DEPARTAMENTO					NACIÓN MUNICIPIOS	OTROS	TOTAL FUENTES		
												SUBTOTAL DEPTO	R PROPIOS	SGP	REGALÍAS	CRÉDITO					
nb sb	889	Entidades territoriales Asistidas						40	40	40	100,0%	100,0%	70,0	70,0							70,0
IMPACTO POBLACIONAL																					
	GRUPO ETARIO		Niños y Niñas de 0-5			Jóvenes 18-24			TOTAL	POBLACIÓN EN CONDICIONES ESPECIALES	Mujer jefe de hogar			Etnias			Migrante				
			Niños y Niñas de 6-12			Adultos 25-62					En condición de Discapacidad			Desmovilizado			Indigente / Habitante de la calle				
			Adolescentes 13-17			3ra Edad 65 y más					Víctima			OSIGD - LGBTI			Privada de la libertad				
ALCANCE TERRITORIAL																					
2024	Cúcuta	El Zulia	Los Patios	Tibú	Bucarasica	Salazar	Arboledas	Cucutilla	Gramalote	Chinácota	Bochalema	Durania	Pamplona	Cácuta	Chitagá	Ocaña	Ábrego	Cáchira	Convención	El Carmen	2024
	Puerto Santander	San Cayetano	Villa del Rosario	El Tarra	Sardinata	Lourdes	Santiago	Villa Caro	Herrán	Labateca	Ragonvalia	Toledo	Mutiscua	Pamplonita	Silos	Hacarí	La Esperanza	La Playa	San Calixto	Teorama	
2025	Cúcuta	El Zulia	Los Patios	Tibú	Bucarasica	Salazar	Arboledas	Cucutilla	Gramalote	Chinácota	Bochalema	Durania	Pamplona	Cácuta	Chitagá	Ocaña	Ábrego	Cáchira	Convención	El Carmen	2025
	Puerto Santander	San Cayetano	Villa del Rosario	El Tarra	Sardinata	Lourdes	Santiago	Villa Caro	Herrán	Labateca	Ragonvalia	Toledo	Mutiscua	Pamplonita	Silos	Hacarí	La Esperanza	La Playa	San Calixto	Teorama	
2026	Cúcuta	El Zulia	Los Patios	Tibú	Bucarasica	Salazar	Arboledas	Cucutilla	Gramalote	Chinácota	Bochalema	Durania	Pamplona	Cácuta	Chitagá	Ocaña	Ábrego	Cáchira	Convención	El Carmen	2026
	Puerto Santander	San Cayetano	Villa del Rosario	El Tarra	Sardinata	Lourdes	Santiago	Villa Caro	Herrán	Labateca	Ragonvalia	Toledo	Mutiscua	Pamplonita	Silos	Hacarí	La Esperanza	La Playa	San Calixto	Teorama	
2027	Cúcuta	El Zulia	Los Patios	Tibú	Bucarasica	Salazar	Arboledas	Cucutilla	Gramalote	Chinácota	Bochalema	Durania	Pamplona	Cácuta	Chitagá	Ocaña	Ábrego	Cáchira	Convención	El Carmen	2027
	Puerto Santander	San Cayetano	Villa del Rosario	El Tarra	Sardinata	Lourdes	Santiago	Villa Caro	Herrán	Labateca	Ragonvalia	Toledo	Mutiscua	Pamplonita	Silos	Hacarí	La Esperanza	La Playa	San Calixto	Teorama	
OBSERVACIONES Y COMENTARIOS																					
<p>Se envió circular a los 40 municipios solicitando realizar el reporte de ejecución del Planes de Desarrollo vigencia 2020-2023 en el Sistema de Información Kit de Planeación Territorial KPT, antes del 31 de enero de 2024. Se envió circular a los 40 municipios recordando realizar el reporte de la información a la Contaduría General de la Nación, según Resolución 411 del 29/11/2023. Se realizó envío de la Circular 0023-4 del 28/12/2023 con las directrices para la transición del Kit de Planeación Territorial KPT hacia el nuevo Sistema de Planeación Territorial SisPT. Se envió circular con la Guía General de SisPT, la cual contiene los lineamientos para solicitar el usuario y contraseña en el sistema, para que los entes territoriales puedan construir y hacer seguimiento al Plan de Desarrollo. Se continua con el envío de circulares a los 40 municipios, recordando realizar el reporte trimestral, en el Consolidador de Hacienda e Información Pública CUIPO, sobre la ejecución presupuestal.Se realizó seguimiento a los reportes realizados por los 40 municipios en el Consolidador de Hacienda e Información Pública CUIPO, de manera trimestral, detectandose y generandose las alertas a los municipios que incumplen con el reporte oportuno. Se realizaron Conceptos Técnicos a los actos administrativos de los 40 municipios en el componente presupuestal y tributario 2024 y 2025 (Plan de Desarrollo, Presupuesto, Tributario, Salarios, Viáticos, Categorización 2025, Estratificación, Subsidios de servicios públicos, vigencias futuras, empréstitos), Se dió asistencia técnica a los 40 municipios en temas relacionados con Sistemas de Información de Víctimas. se hicieron 6 encuentros de capacitación para la gestión aministrativa y financiera. 2024</p> <p>Circular para el informe cumplimiento límites Ley 617 de 2000.</p>																					
PLAN DE DESARROLLO 2024-2027 "NORTE, TERRITORIO DE PAZ"																					


DEPARTAMENTO DE NORTE DE SANTANDER

Nº Meta PDD	4,1	GESTIÓN DE LA INFORMACIÓN ESTRATÉGICA	4.2.2	Asistencia técnica a los entes municipales en los instrumentos de planeación administrativa y financiera				4.2.2.3	Asistencia Técnica para el uso eficiente de las transferencias del Sistema General de Participaciones para Resguardos Indígenas SGPRI (anual)							<div><div></div><div></div><div></div><div></div><div></div></div>	
	SECRETARÍA DE PLANEACIÓN Y DESARROLLO TERRITORIAL INFORME DE GESTIÓN A 30 DE JUNIO DE 2025			META PRODUCTO CUATRIENIO	META PRODUCTO (Acumulada) PROYECTADA 2do Trimestre 2025	META PRODUCTO (Acumulada) ALCANZADA 2do Trimestre 2025	% CUMPLIMIENTO TRIMESTRE Acumulado	% AVANCE CUATRIENIO	FINANCIACIÓN MILLONES DE \$ PRESUPUESTADO (Acumulado a 2do Trimestre 2025)								
									FINANCIACIÓN MILLONES DE \$ EJECUTADO (Acumulado a 2do Trimestre 2025)								
	DESCRIPCIÓN META								DEPARTAMENTO					NACIÓN MUNICIPIOS	OTROS		TOTAL FUENTES
									SUBTOTAL DEPTO	R PROPIOS	SGP	REGALÍAS	CRÉDITO				
890	Entidades territoriales Asistidas			6	6	6	100,0%	100,0%	22,0	22,0						22,0	

IMPACTO POBLACIONAL

	GRUPO ETARIO	Niños y Niñas de 0-5		Jóvenes 18-24		TOTAL	POBLACIÓN EN CONDICIONES ESPECIALES	Mujer jefe de hogar		Etnias		Migrante		
		Niños y Niñas de 6-12		Adultos 25-62				En condición de Discapacidad		Desmovilizado		Indigente / Habitante de la calle		
		Adolescentes 13-17		3ra Edad 65 y más				Víctima		OSIGD - LGBTI		Privada de la libertad		

ALCANCE TERRITORIAL

2024	N/A	N/A	N/A	N/A	N/A	N/A	N/A	N/A	N/A	N/A	N/A	N/A	N/A	N/A	Chitagá	N/A	N/A	N/A	Convención	El Carmen	2024
	N/A	N/A	N/A	El Tarra	N/A	N/A	N/A	N/A	N/A	N/A	N/A	Toledo	N/A	N/A	N/A	N/A	N/A	N/A	N/A	Teorama	
2025	N/A	N/A	N/A	N/A	N/A	N/A	N/A	N/A	N/A	N/A	N/A	N/A	N/A	N/A	N/A	N/A	N/A	N/A	N/A	N/A	2025
	N/A	N/A	N/A	N/A	N/A	N/A	N/A	N/A	N/A	N/A	N/A	N/A	N/A	N/A	N/A	N/A	N/A	N/A	N/A	N/A	
2026	Cúcuta	El Zulia	Los Patios	Tibú	Bucarasica	Salazar	Arboledas	Cucutilla	Gramalote	Chinácota	Bochalema	Durania	Pamplona	Cácota	Chitagá	Ocaña	Ábrego	Cáchira	Convención	El Carmen	2026
	Puerto Santander	San Cayetano	Villa del Rosario	El Tarra	Sardinata	Lourdes	Santiago	Villa Caro	Herrán	Labateca	Ragonvalia	Toledo	Mutiscua	Pamplonita	Silos	Hacarí	La Esperanza	La Playa	San Calixto	Teorama	
2027	Cúcuta	El Zulia	Los Patios	Tibú	Bucarasica	Salazar	Arboledas	Cucutilla	Gramalote	Chinácota	Bochalema	Durania	Pamplona	Cácota	Chitagá	Ocaña	Ábrego	Cáchira	Convención	El Carmen	2027
	Puerto Santander	San Cayetano	Villa del Rosario	El Tarra	Sardinata	Lourdes	Santiago	Villa Caro	Herrán	Labateca	Ragonvalia	Toledo	Mutiscua	Pamplonita	Silos	Hacarí	La Esperanza	La Playa	San Calixto	Teorama	

OBSERVACIONES Y COMENTARIOS

Se realizó 2 visitas en el año por cada uno de los entes territoriales y representantes de los resguardos de los municipios de Toledo, Chitagá, El Tarra, Teorama, Convención, El Carmen, en los cuales hay presencia de resguardos indígenas, en donde se realizó seguimiento a la ejecución de la transferencia del sistema general de participación y se establecieron compromisos para su ejecución. Se logró que los municipios avanzaran en la celebración de Convenios y la definición de los proyectos de inversión a ejecutar, involucrándose la participación de las comunidades indígenas con los resguardos de los recursos 2023 y 2024.

Se realizó gestión con el Departamento Nacional de Planeación para la capacitación a los municipios y resguardos indígenas para el manejo y administración de los recursos de Resguardos Indígenas, la cual está programada para el 28 de julio de 2025.

PLAN DE DESARROLLO 2024-2027 "NORTE, TERRITORIO DE PAZ"

DEPARTAMENTO DE NORTE DE SANTANDER

Nº Meta PDD	4,1	GESTIÓN DE LA INFORMACIÓN ESTRATÉGICA	4.2.3	Apoyo para la implementación del catastro con enfoque multipropósito para el fortalecimiento de la gestión publica / Estrategia de Formalización de tierras			4.2.3.1	Información catastral actualizada / Estrategia de Formalización de tierras							<div><div></div><div></div><div></div><div></div></div>		
	SECRETARÍA DE PLANEACIÓN Y DESARROLLO TERRITORIAL INFORME DE GESTIÓN A 30 DE JUNIO DE 2025			META PRODUCTO CUATRIENIO	META PRODUCTO (Acumulada) PROYECTADA 2do Trimestre 2025	META PRODUCTO (Acumulada) ALCANZADA 2do Trimestre 2025	% CUMPLIMIENTO TRIMESTRE Acumulado	% AVANCE CUATRIENIO	FINANCIACIÓN MILLONES DE \$ PRESUPUESTADO (Acumulado a 2do Trimestre 2025)								
									FINANCIACIÓN MILLONES DE \$ EJECUTADO (Acumulado a 2do Trimestre 2025)								
	DESCRIPCIÓN META								DEPARTAMENTO					NACIÓN MUNICIPIOS		OTROS	TOTAL FUENTES
									SUBTOTAL DEPTO	R PROPIOS	SGP	REGALÍAS	CRÉDITO				
891	Entidades asistidas técnicamente			30	30				90,0	90,0						90,0	

IMPACTO POBLACIONAL

	GRUPO ETARIO	Niños y Niñas de 0-5		Jóvenes 18-24		TOTAL	POBLACIÓN EN CONDICIONES ESPECIALES	Mujer jefe de hogar		Etnias		Migrante		
		Niños y Niñas de 6-12		Adultos 25-62				En condición de Discapacidad		Desmovilizado		Indigente / Habitante de la calle		
		Adolescentes 13-17		3ra Edad 65 y más				Víctima		OSIGD - LGBTI		Privada de la libertad		

ALCANCE TERRITORIAL

2024	N/A	N/A	N/A	N/A	N/A	N/A	N/A	N/A	N/A	N/A	N/A	N/A	N/A	N/A	N/A	N/A	N/A	N/A	N/A	N/A	2024
	N/A	N/A	N/A	N/A	N/A	N/A	N/A	N/A	N/A	N/A	N/A	N/A	N/A	N/A	N/A	N/A	N/A	N/A	N/A	N/A	
2025	N/A	N/A	N/A	N/A	N/A	N/A	N/A	N/A	N/A	N/A	N/A	N/A	N/A	N/A	N/A	N/A	N/A	N/A	N/A	N/A	2025
	N/A	N/A	N/A	N/A	N/A	N/A	N/A	N/A	N/A	N/A	N/A	N/A	N/A	N/A	N/A	N/A	N/A	N/A	N/A	N/A	
2026	Cúcuta	El Zulia	Los Patios	Tibú	Bucarasica	Salazar	Arboledas	Cucutilla	Gramalote	Chinácota	Bochalema	Durania	Pamplona	Cácota	Chitagá	Ocaña	Ábrego	Cáchira	Convención	El Carmen	2026
	Puerto Santander	San Cayetano	Villa del Rosario	El Tarra	Sardinata	Lourdes	Santiago	Villa Caro	Herrán	Labateca	Ragonvalia	Toledo	Mutiscua	Pamplonita	Silos	Hacarí	La Esperanza	La Playa	San Calixto	Teorama	
2027	Cúcuta	El Zulia	Los Patios	Tibú	Bucarasica	Salazar	Arboledas	Cucutilla	Gramalote	Chinácota	Bochalema	Durania	Pamplona	Cácota	Chitagá	Ocaña	Ábrego	Cáchira	Convención	El Carmen	2027
	Puerto Santander	San Cayetano	Villa del Rosario	El Tarra	Sardinata	Lourdes	Santiago	Villa Caro	Herrán	Labateca	Ragonvalia	Toledo	Mutiscua	Pamplonita	Silos	Hacarí	La Esperanza	La Playa	San Calixto	Teorama	

OBSERVACIONES Y COMENTARIOS

--	--	--	--	--	--	--	--	--	--	--	--	--	--	--	--	--	--	--	--	--	--

PLAN DE DESARROLLO 2024-2027 "NORTE, TERRITORIO DE PAZ"

DEPARTAMENTO DE NORTE DE SANTANDER

Nº Meta PDD	4,1	GESTIÓN DE LA INFORMACIÓN ESTRATÉGICA	4.2.3	Apoyo para la implementación del catastro con enfoque multipropósito para el fortalecimiento de la gestión publica / Estrategia de Formalización de tierras			4.2.3.2	Documentos metodológicos						<div><div></div><div></div><div></div><div></div><div></div></div>			
	SECRETARÍA DE PLANEACIÓN Y DESARROLLO TERRITORIAL INFORME DE GESTIÓN A 30 DE JUNIO DE 2025			META PRODUCTO CUATRIENIO	META PRODUCTO (Acumulada) PROYECTADA 2do Trimestre 2025	META PRODUCTO (Acumulada) ALCANZADA 2do Trimestre 2025	% CUMPLIMIENTO TRIMESTRE Acumulado	% AVANCE CUATRIENIO	FINANCIACIÓN MILLONES DE \$ PRESUPUESTADO (Acumulado a 2do Trimestre 2025)								
									FINANCIACIÓN MILLONES DE \$ EJECUTADO (Acumulado a 2do Trimestre 2025)								
	DESCRIPCIÓN META								DEPARTAMENTO						NACIÓN MUNICIPIOS	OTROS	TOTAL FUENTES
									SUBTOTAL DEPTO	R PROPIOS	SGP	REGALÍAS	CRÉDITO				
892	Documentos metodológicos realizados			1					20,0	20,0					20,0		

IMPACTO POBLACIONAL														
GRUPO ETARIO	Niños y Niñas de 0-5		Jóvenes 18-24		TOTAL	POBLACIÓN EN CONDICIONES ESPECIALES	Mujer jefe de hogar		Etnias		Migrante			
	Niños y Niñas de 6-12		Adultos 25-62				En condición de Discapacidad		Desmovilizado		Indigente / Habitante de la calle			
	Adolescentes 13-17		3ra Edad 65 y más				Víctima		OSIGD - LGBTI		Privada de la libertad			

ALCANCE TERRITORIAL																						
2024	N/A	N/A	N/A	N/A	N/A	N/A	N/A	N/A	N/A	N/A	N/A	N/A	N/A	N/A	N/A	N/A	N/A	N/A	N/A	N/A	2024	
	N/A	N/A	N/A	N/A	N/A	N/A	N/A	N/A	N/A	N/A	N/A	N/A	N/A	N/A	N/A	N/A	N/A	N/A	N/A	N/A		
2025	N/A	N/A	N/A	N/A	N/A	N/A	N/A	N/A	N/A	N/A	N/A	N/A	N/A	N/A	N/A	N/A	N/A	N/A	N/A	N/A	2025	
	N/A	N/A	N/A	N/A	N/A	N/A	N/A	N/A	N/A	N/A	N/A	N/A	N/A	N/A	N/A	N/A	N/A	N/A	N/A	N/A		
2026	Cúcuta	El Zulia	Los Patios	Tibú	Bucarasica	Salazar	Arboledas	Cucutilla	Gramalote	Chinácota	Bochalema	Durania	Pamplona	Cácota	Chitagá	Ocaña	Ábrego	Cáchira	Convención	El Carmen	2026	
	Puerto Santander	San Cayetano	Villa del Rosario	El Tarra	Sardinata	Lourdes	Santiago	Villa Caro	Herrán	Labateca	Ragonvalia	Toledo	Mutiscua	Pamplonita	Silos	Hacarí	La Esperanza	La Playa	San Calixto	Teorama		
2027	Cúcuta	El Zulia	Los Patios	Tibú	Bucarasica	Salazar	Arboledas	Cucutilla	Gramalote	Chinácota	Bochalema	Durania	Pamplona	Cácota	Chitagá	Ocaña	Ábrego	Cáchira	Convención	El Carmen	2027	
	Puerto Santander	San Cayetano	Villa del Rosario	El Tarra	Sardinata	Lourdes	Santiago	Villa Caro	Herrán	Labateca	Ragonvalia	Toledo	Mutiscua	Pamplonita	Silos	Hacarí	La Esperanza	La Playa	San Calixto	Teorama		

OBSERVACIONES Y COMENTARIOS																						

PLAN DE DESARROLLO 2024-2027 "NORTE, TERRITORIO DE PAZ"

DEPARTAMENTO DE NORTE DE SANTANDER

Nº Meta PDD	4,1	GESTIÓN DE LA INFORMACIÓN ESTRATÉGICA	4.2.3	Apoyo para la implementación del catastro con enfoque multipropósito para el fortalecimiento de la gestión publica / Estrategia de Formalización de tierras			4.2.3.3	Habilitación de gestores catastrales									
	SECRETARÍA DE PLANEACIÓN Y DESARROLLO TERRITORIAL INFORME DE GESTIÓN A 30 DE JUNIO DE 2025			META PRODUCTO CUATRIENIO	META PRODUCTO (Acumulada) PROYECTADA 2do Trimestre 2025	META PRODUCTO (Acumulada) ALCANZADA 2do Trimestre 2025	% CUMPLIMIENTO TRIMESTRE Acumulado	% AVANCE CUATRIENIO	FINANCIACIÓN MILLONES DE \$ PRESUPUESTADO (Acumulado a 2do Trimestre 2025)								
									FINANCIACIÓN MILLONES DE \$ EJECUTADO (Acumulado a 2do Trimestre 2025)								
	DESCRIPCIÓN META								DEPARTAMENTO					NACIÓN MUNICIPIOS	OTROS	TOTAL FUENTES	
									SUBTOTAL DEPTO	R PROPIOS	SGP	REGALÍAS	CRÉDITO				
893	Gestores catastrales habilitados			1													

IMPACTO POBLACIONAL

	GRUPO ETARIO	Niños y Niñas de 0-5		Jóvenes 18-24		TOTAL	POBLACIÓN EN CONDICIONES ESPECIALES	Mujer jefe de hogar		Etnias		Migrante		
		Niños y Niñas de 6-12		Adultos 25-62				En condición de Discapacidad		Desmovilizado		Indigente / Habitante de la calle		
		Adolescentes 13-17		3ra Edad 65 y más				Víctima		OSIGD - LGBTI		Privada de la libertad		

ALCANCE TERRITORIAL

2024	N/A	N/A	N/A	N/A	N/A	N/A	N/A	N/A	N/A	N/A	N/A	N/A	N/A	N/A	N/A	N/A	N/A	N/A	N/A	N/A	2024
	N/A	N/A	N/A	N/A	N/A	N/A	N/A	N/A	N/A	N/A	N/A	N/A	N/A	N/A	N/A	N/A	N/A	N/A	N/A	N/A	
2025	N/A	N/A	N/A	N/A	N/A	N/A	N/A	N/A	N/A	N/A	N/A	N/A	N/A	N/A	N/A	N/A	N/A	N/A	N/A	N/A	2025
	N/A	N/A	N/A	N/A	N/A	N/A	N/A	N/A	N/A	N/A	N/A	N/A	N/A	N/A	N/A	N/A	N/A	N/A	N/A	N/A	
2026	Cúcuta	El Zulia	Los Patios	Tibú	Bucarasica	Salazar	Arboledas	Cucutilla	Gramalote	Chinácota	Bochalema	Durania	Pamplona	Cácota	Chitagá	Ocaña	Ábrego	Cáchira	Convención	El Carmen	2026
	Puerto Santander	San Cayetano	Villa del Rosario	El Tarra	Sardinata	Lourdes	Santiago	Villa Caro	Herrán	Labateca	Ragonvalia	Toledo	Mutiscua	Pamplonita	Silos	Hacarí	La Esperanza	La Playa	San Calixto	Teorama	
2027	Cúcuta	El Zulia	Los Patios	Tibú	Bucarasica	Salazar	Arboledas	Cucutilla	Gramalote	Chinácota	Bochalema	Durania	Pamplona	Cácota	Chitagá	Ocaña	Ábrego	Cáchira	Convención	El Carmen	2027
	Puerto Santander	San Cayetano	Villa del Rosario	El Tarra	Sardinata	Lourdes	Santiago	Villa Caro	Herrán	Labateca	Ragonvalia	Toledo	Mutiscua	Pamplonita	Silos	Hacarí	La Esperanza	La Playa	San Calixto	Teorama	

OBSERVACIONES Y COMENTARIOS

--	--	--	--	--	--	--	--	--	--	--	--	--	--	--	--	--	--	--	--	--	--

PLAN DE DESARROLLO 2024-2027 "NORTE, TERRITORIO DE PAZ"

DEPARTAMENTO DE NORTE DE SANTANDER

Nº Meta PDD	4,1	GESTIÓN DE LA INFORMACIÓN ESTRATÉGICA	4.2.4	Asistencia técnica en la formulación y seguimiento de proyectos de inversión					4.2.4.1	Asistencia y seguimiento técnico para la transmisión de herramientas de gestión, políticas, planes, proyectos y programas							<div></div> <div></div> <div></div> <div></div>		
	SECRETARÍA DE PLANEACIÓN Y DESARROLLO TERRITORIAL INFORME DE GESTIÓN A 30 DE JUNIO DE 2025			META PRODUCTO CUATRIENIO	META PRODUCTO (Acumulada) PROYECTADA 2do Trimestre 2025	META PRODUCTO (Acumulada) ALCANZADA 2do Trimestre 2025	% CUMPLIMIENTO TRIMESTRE Acumulado	% AVANCE CUATRIENIO	FINANCIACIÓN MILLONES DE \$ PRESUPUESTADO (Acumulado a 2do Trimestre 2025)										
									FINANCIACIÓN MILLONES DE \$ EJECUTADO (Acumulado a 2do Trimestre 2025)										
	DESCRIPCIÓN META								DEPARTAMENTO					NACIÓN MUNICIPIOS	OTROS	TOTAL FUENTES			
									SUBTOTAL DEPTO	R PROPIOS	SGP	REGALÍAS	CRÉDITO						
894	Entidades territoriales asistidas técnicamente			40	40	40	100,0%	100,0%											

IMPACTO POBLACIONAL

	GRUPO ETARIO	Niños y Niñas de 0-5		Jóvenes 18-24		TOTAL	POBLACIÓN EN CONDICIONES ESPECIALES	Mujer jefe de hogar		Etnias		Migrante			
		Niños y Niñas de 6-12		Adultos 25-62					En condición de Discapacidad		Desmovilizado		Indigente / Habitante de la calle		
		Adolescentes 13-17		3ra Edad 65 y más					Víctima		OSIGD - LGBTI		Privada de la libertad		

ALCANCE TERRITORIAL

2024	Cúcuta	El Zulia	Los Patios	Tibú	Bucarasica	Salazar	Arboledas	Cucutilla	Gramalote	Chinácota	Bochalema	Durania	Pamplona	Cácota	Chitagá	Ocaña	Ábrego	Cáchira	Convención	El Carmen	2024
	Puerto Santander	San Cayetano	Villa del Rosario	El Tarra	Sardinata	Lourdes	Santiago	Villa Caro	Herrán	Labateca	Ragonvalia	Toledo	Mutiscua	Pamplonita	Silos	Hacarí	La Esperanza	La Playa	San Calixto	Teorama	
2025	Cúcuta	El Zulia	Los Patios	Tibú	Bucarasica	Salazar	Arboledas	Cucutilla	Gramalote	Chinácota	Bochalema	Durania	Pamplona	Cácota	Chitagá	Ocaña	Ábrego	Cáchira	Convención	El Carmen	2025
	Puerto Santander	San Cayetano	Villa del Rosario	El Tarra	Sardinata	Lourdes	Santiago	Villa Caro	Herrán	Labateca	Ragonvalia	Toledo	Mutiscua	Pamplonita	Silos	Hacarí	La Esperanza	La Playa	San Calixto	Teorama	
2026	Cúcuta	El Zulia	Los Patios	Tibú	Bucarasica	Salazar	Arboledas	Cucutilla	Gramalote	Chinácota	Bochalema	Durania	Pamplona	Cácota	Chitagá	Ocaña	Ábrego	Cáchira	Convención	El Carmen	2026
	Puerto Santander	San Cayetano	Villa del Rosario	El Tarra	Sardinata	Lourdes	Santiago	Villa Caro	Herrán	Labateca	Ragonvalia	Toledo	Mutiscua	Pamplonita	Silos	Hacarí	La Esperanza	La Playa	San Calixto	Teorama	
2027	Cúcuta	El Zulia	Los Patios	Tibú	Bucarasica	Salazar	Arboledas	Cucutilla	Gramalote	Chinácota	Bochalema	Durania	Pamplona	Cácota	Chitagá	Ocaña	Ábrego	Cáchira	Convención	El Carmen	2027
	Puerto Santander	San Cayetano	Villa del Rosario	El Tarra	Sardinata	Lourdes	Santiago	Villa Caro	Herrán	Labateca	Ragonvalia	Toledo	Mutiscua	Pamplonita	Silos	Hacarí	La Esperanza	La Playa	San Calixto	Teorama	

OBSERVACIONES Y COMENTARIOS

--	--	--	--	--	--	--	--	--	--	--	--	--	--	--	--	--	--	--	--	--	--

PLAN DE DESARROLLO 2024-2027 "NORTE, TERRITORIO DE PAZ"



DEPARTAMENTO DE NORTE DE SANTANDER

Nº Meta PDD	4,1	GESTIÓN DE LA INFORMACIÓN ESTRATÉGICA	4.2.4	Asistencia técnica en la formulación y seguimiento de proyectos de inversión				4.2.4.2	Evaluación, asistencia y viabilización de proyectos								
	SECRETARÍA DE PLANEACIÓN Y DESARROLLO TERRITORIAL INFORME DE GESTIÓN A 30 DE JUNIO DE 2025			META PRODUCTO CUATRIENIO	META PRODUCTO (Acumulada) PROYECTADA 2do Trimestre 2025	META PRODUCTO (Acumulada) ALCANZADA 2do Trimestre 2025	% CUMPLIMIENTO TRIMESTRE Acumulado	% AVANCE CUATRIENIO	FINANCIACIÓN MILLONES DE \$ PRESUPUESTADO (Acumulado a 2do Trimestre 2025)								
									FINANCIACIÓN MILLONES DE \$ EJECUTADO (Acumulado a 2do Trimestre 2025)								
	DESCRIPCIÓN META								DEPARTAMENTO					NACIÓN MUNICIPIOS	OTROS	TOTAL FUENTES	
									SUBTOTAL DEPTO	R PROPIOS	SGP	REGALÍAS	CRÉDITO				
895	Entidades, organismos y dependencias asistidos técnicamente			67	67	67	100,0%	100,0%									

IMPACTO POBLACIONAL													
GRUPO ETARIO	Niños y Niñas de 0-5		Jóvenes 18-24		TOTAL	POBLACIÓN EN CONDICIONES ESPECIALES	Mujer jefe de hogar		Etnias		Migrante		
	Niños y Niñas de 6-12		Adultos 25-62				En condición de Discapacidad		Desmovilizado		Indigente / Habitante de la calle		
	Adolescentes 13-17		3ra Edad 65 y más				Víctima		OSIGD - LGBTI		Privada de la libertad		

ALCANCE TERRITORIAL																					
2024	N/A	N/A	N/A	N/A	N/A	N/A	N/A	N/A	N/A	N/A	N/A	N/A	N/A	N/A	N/A	N/A	N/A	N/A	N/A	N/A	2024
	N/A	N/A	N/A	N/A	N/A	N/A	N/A	N/A	N/A	N/A	N/A	N/A	N/A	N/A	N/A	N/A	N/A	N/A	N/A	N/A	
2025	N/A	N/A	N/A	N/A	N/A	N/A	N/A	N/A	N/A	N/A	N/A	N/A	N/A	N/A	N/A	N/A	N/A	N/A	N/A	N/A	2025
	N/A	N/A	N/A	N/A	N/A	N/A	N/A	N/A	N/A	N/A	N/A	N/A	N/A	N/A	N/A	N/A	N/A	N/A	N/A	N/A	
2026	Cúcuta	El Zulia	Los Patios	Tibú	Bucarasica	Salazar	Arboledas	Cucutilla	Gramalote	Chinácota	Bochalema	Durania	Pamplona	Cácota	Chitagá	Ocaña	Ábrego	Cáchira	Convención	El Carmen	2026
	Puerto Santander	San Cayetano	Villa del Rosario	El Tarra	Sardinata	Lourdes	Santiago	Villa Caro	Herrán	Labateca	Ragonvalia	Toledo	Mutiscua	Pamplonita	Silos	Hacarí	La Esperanza	La Playa	San Calixto	Teorama	
2027	Cúcuta	El Zulia	Los Patios	Tibú	Bucarasica	Salazar	Arboledas	Cucutilla	Gramalote	Chinácota	Bochalema	Durania	Pamplona	Cácota	Chitagá	Ocaña	Ábrego	Cáchira	Convención	El Carmen	2027
	Puerto Santander	San Cayetano	Villa del Rosario	El Tarra	Sardinata	Lourdes	Santiago	Villa Caro	Herrán	Labateca	Ragonvalia	Toledo	Mutiscua	Pamplonita	Silos	Hacarí	La Esperanza	La Playa	San Calixto	Teorama	

OBSERVACIONES Y COMENTARIOS																					

PLAN DE DESARROLLO 2024-2027 "NORTE, TERRITORIO DE PAZ"

***SECRETARÍA DE PLANEACIÓN Y DESARROLLO TERRITORIAL***

***INDICADORES DE RESULTADO  
30 DE JUNIO DE 2025***

DEPARTAMENTO DE NORTE DE SANTANDER

SECRETARÍA DE PLANEACIÓN Y DESARROLLO TERRITORIAL

INDICADORES DE RESULTADO A 30 DE JUNIO DE 2025

	DEPARTAMENTO		NACIÓN		
	2023	Meta 2027	2023		Meta 2027

2024	2025	2026	2027	Promedio Periodo

Población Departamento				
------------------------	--	--	--	--


<p align="center"><b>DEPARTAMENTO DE NORTE DE SANTANDER</b>  <b>PLAN DE DESARROLLO 2024-2027 "NORTE, TERRITORIO DE PAZ"</b>  <b>CUMPLIMIENTO Y AVANCE DEL PDD A 30 DE JUNIO DE 2025</b></p>	
---	--

N° Meta PDD	DESCRIPCIÓN META	META PRODUCTO CUATRIENIO	META PRODUCTO (Acumulada)	META PRODUCTO (Acumulada)	% CUMPLIMIENTO TRIMESTRE Acumulado	% AVANCE CUATRIENIO	FINANCIACIÓN MILLONES DE \$ PRESUPUESTADO (Acumulado a 2do Trimestre 2025)					<div><div></div><div></div><div></div></div>		
			PROYECTADA	ALCANZADA			DEPARTAMENTO				NACIÓN MUNICIPIOS		OTROS	TOTAL FUENTES
			2do Trimestre 2025	2do Trimestre 2025			SUBTOTAL DEPTO	R PROPIOS	SGP	REGALÍAS				

## FORTALECIMIENTO DE LOS ENTES TERRITORIALES

**4.2.1 Asistencia técnica a los Esquemas Asociativos de Entidades Territoriales del Departamento de Norte Santander**

885	Entidades articuladas para coordinación y articulación en la formulación de instrumentos de planeación (Coordinación y articulación en la formulación de instrumentos de planeación)	5	2	2	100,0%	40,0%	500,0	500,0					500,0	
886	Entidades apoyadas (Apoyo para la integración regional)	5	1	1	100,0%	20,0%	982,0	982,0					982,0	
887	Entidades territoriales asistidas técnicamente (Planeación territorial, sectorial y de inversión pública)	160	60	48	80,0%	30,0%	53,0	53,0					53,0	

**4.2.2 Asistencia técnica a los entes municipales en los instrumentos de planeación administrativa y financiera**

888	Documentos de Evaluación (Evaluación de Viabilidad Fiscal y Financiera)	4	2	2	100,0%	50,0%	9,0	9,0					9,0	
889	Entidades territoriales Asistidas (Asistencias Técnicas Municipales en los instrumentos de planeación administrativa y financiera. (anual)	40	40	40	100,0%	100,0%	70,0	70,0					70,0	
890	Entidades territoriales Asistidas (Asistencia Técnica para el uso eficiente de las transferencias del Sistema General de Participaciones para	6	6	6	100,0%	100,0%	22,0	22,0					22,0	

4.2.3 Apoyo para la implementación del catastro con enfoque multipropósito para el fortalecimiento de la gestión pública / Estrategia de Formalización de tierras

[illegible]

4.2.4	Asistencia técnica en la formulación y seguimiento de proyectos de inversión
-------	--

894	Entidades territoriales asistidas técnicamente (Asistencia y seguimiento técnico para la transmisión de herramientas de gestión, políticas, planes, proyectos y	40	40	40	100,0%	100,0%								
895	Entidades, organismos y dependencias asistidos técnicamente (Evaluación, asistencia y viabilización de proyectos )	67	67	67	100,0%	100,0%								

Nº Meta PDD	DESCRIPCIÓN META	META PRODUCTO CUATRIENIO	META PRODUCTO (Acumulada)	META PRODUCTO (Acumulada)	% CUMPLIMIENTO TRIMESTRE Acumulado	% AVANCE CUATRIENIO	FINANCIACIÓN MILLONES DE \$					EJECUTADO (Acumulado a 2do Trimestre 2025)			<div><div></div><div></div><div></div></div>
			PROYECTADA	ALCANZADA			DEPARTAMENTO					NACIÓN MUNICIPIOS	OTROS	TOTAL FUENTES	
			2do Trimestre 2025	2do Trimestre 2025			SUBTOTAL DEPTO	R PROPIOS	SGP	REGALÍAS	CRÉDITO				
FORTALECIMIENTO DE LOS ENTES TERRITORIALES															
4.2.1 Asistencia técnica a los Esquemas Asociativos de Entidades Territoriales del Departamento de Norte Santander															
885	Entidades articuladas para coordinación y articulación en la formulación de instrumentos de planeación (Coordinación y articulación en la formulación de instrumentos de planeación)	5	2	2	100,0%	40,0%	23,5	23,5						23,5	
886	Entidades apoyadas (Apoyo para la integración regional)	5	1	1	100,0%	20,0%									
887	Entidades territoriales asistidas técnicamente (Planeación territorial, sectorial y de inversión pública)	160	60	48	80,0%	30,0%	33,6	33,6						33,6	
4.2.2 Asistencia técnica a los entes municipales en los instrumentos de planeación administrativa y financiera															
888	Documentos de Evaluación (Evaluación de Viabilidad Fiscal y Financiera)	4	2	2	100,0%	50,0%									
889	Entidades territoriales Asistidas (Asistencias Técnicas Municipales en los instrumentos de planeación administrativa y financiera. (anual)	40	40	40	100,0%	100,0%									
890	Entidades territoriales Asistidas (Asistencia Técnica para el uso eficiente de las transferencias del Sistema General de Participaciones para	6	6	6	100,0%	100,0%									
4.2.3 Apoyo para la implementación del catastro con enfoque multipropósito para el fortalecimiento de la gestión publica / Estrategia de Formalización de tierras															
891	Entidades asistidas técnicamente/Sistema de Información catastral actualizado (Información catastral actualizada / Estrategia de Formalización de tierras)	30	30				90,0	90,0						90,0	
892	Documentos metodológicos realizados	1													
893	Gestores catastrales habilitados	1													
4.2.4 Asistencia técnica en la formulación y seguimiento de proyectos de inversión															
894	Entidades territoriales asistidas técnicamente (Asistencia y seguimiento técnico para la transmisión de herramientas de gestión, políticas, planes, proyectos y	40	40	40	100,0%	100,0%									
895	Entidades, organismos y dependencias asistidos técnicamente (Evaluación, asistencia y viabilización de proyectos )	67	67	67	100,0%	100,0%									

SECRETARÍA DE PLANEACIÓN Y DESARROLLO TERRITORIAL							
FINANCIACIÓN MILLONES DE \$				PRESUPUESTADO (Acumulado a 2do Trimestre 2025)			
FINANCIACIÓN MILLONES DE \$				EJECUTADO (Acumulado a 2do Trimestre 2025)			
DEPARTAMENTO					NACIÓN MUNICIPIOS	OTROS	TOTAL FUENTES
SUBTOTAL DEPTO	R PROPIOS	SGP	REGALÍAS	CRÉDITO			
1.746,0	1.746,0						1.746,0
147,1	147,1						147,1
8,43%	8,43%						8,43%



ANEXOS

4.2.1Asistencia técnica a los Esquemas Asociativos de Entidades Territoriales del Departamento de Norte Santander

885	Entidades articuladas para coordinación y articulación en la formulación de instrumentos de planeación (Coordinación y articulación en la formulación de instrumentos de planeación)	
Durante el primer semestre del 2024 se realizó acompañamiento técnico a la formulación del plan Estratégico Regional en Versión definitiva a la Región Administrativa y de Planificación RAP EL GRAN SANTANDER, donde se realizaron ajustes a los hechos regionales, y a su estructura programática, esto en armonización con el Departamento de Santander, donde se garantizó la participación de los sectores incidentes, tanto departamental como de las entidades nacionales en cada uno de los procesos de		

886	Entidades apoyadas (Apoyo para la integración regional)	

887	Entidades territoriales asistidas técnicamente (Planeación territorial, sectorial y de inversión pública)	

4.2.2Asistencia técnica a los entes municipales en los instrumentos de planeación administrativa y financiera

888	Documentos de Evaluación (Evaluación de Viabilidad Fiscal y Financiera)	

889	Entidades territoriales Asistidas (Asistencias Técnicas Municipales en los instrumentos de planeación administrativa y financiera. (anual)	



--	--

890	Entidades territoriales Asistidas (Asistencia Técnica para el uso eficiente de las transferencias del Sistema General de Participaciones para Resguardos Indígenas SGPRI (anual)
-----	--

--	--

4.2.3 Apoyo para la implementación del catastro con enfoque multipropósito para el fortalecimiento de la gestión publica / Estrategia de Formalización de tierras

891	Entidades asistidas técnicamente/Sistema de Información catastral actualizado (Información catastral actualizada / Estrategia de Formalización de tierras)
-----	--

--	--

892	Documentos metodológicos realizados
-----	-------------------------------------

--	--

893	Gestores catastrales habilitados
-----	----------------------------------

--	--

--	--

	4.2.4 Asistencia técnica en la formulación y seguimiento de proyectos de inversión	
894	Entidades territoriales asistidas técnicamente (Asistencia y seguimiento técnico para la transmisión de herramientas de gestión, políticas, planes, proyectos y programas )	

--	--

895	Entidades, organismos y dependencias asistidos técnicamente (Evaluación, asistencia y viabilización de proyectos )	
-----	--	--

--	--

***SECRETARÍA DE PLANEACIÓN Y DESARROLLO TERRITORIAL***

***INFORME DE GESTIÓN  
30 DE JUNIO DE 2025***

**GOBERNANZA EFICIENTE**

DEPARTAMENTO DE NORTE DE SANTANDER

Nº Meta PDD	4,4	GOBERNANZA EFICIENTE	4.4.6	Fortalecimiento a la gestión y dirección de la administración pública territorial.			4.4.6.1	Sistemas de Gestión								
	SECRETARÍA DE PLANEACIÓN Y DESARROLLO TERRITORIAL INFORME DE GESTIÓN A 31 DE MARZO DE 2025			META PRODUCTO CUATRIENIO	META PRODUCTO (Acumulada) PROYECTADA 1er Trimestre 2025	META PRODUCTO (Acumulada) ALCANZADA 1er Trimestre 2025	% CUMPLIMIENTO TRIMESTRE Acumulado	% AVANCE CUATRIENIO	FINANCIACIÓN MILLONES DE \$ PRESUPUESTADO (Acumulado a 1er Trimestre 2025)							
									FINANCIACIÓN MILLONES DE \$ EJECUTADO (Acumulado a 1er Trimestre 2025)							
	DESCRIPCIÓN META								DEPARTAMENTO				NACIÓN MUNICIPIOS	OTROS	TOTAL FUENTES	
									SUBTOTAL DEPTO	R PROPIOS	SGP	REGALÍAS				CRÉDITO
933	Número de Sistema de Gestión Implementado			4	1	2	200,0%	50,0%	40,0	40,0					40,0	
									40,0	40,0					40,0	

	GRUPO ETARIO	Niños y Niñas de 0-5		Jóvenes 18-24		TOTAL	POBLACIÓN EN CONDICIONES ESPECIALES	Mujer jefe de hogar		Etnias		Migrante		
		Niños y Niñas de 6-12		Adultos 25-62				En condición de Discapacidad		Desmovilizado		Indigente / Habitante de la calle		
		Adolescentes 13-17		3ra Edad 65 y más				Víctima		OSIGD - LGBTI		Privada de la libertad		

ALCANCE TERRITORIAL

2024	N/A	N/A	N/A	N/A	N/A	N/A	N/A	N/A	N/A	N/A	N/A	N/A	N/A	N/A	N/A	N/A	N/A	N/A	N/A	N/A	2024
	N/A	N/A	N/A	N/A	N/A	N/A	N/A	N/A	N/A	N/A	N/A	N/A	N/A	N/A	N/A	N/A	N/A	N/A	N/A	N/A	
2025	N/A	N/A	N/A	N/A	N/A	N/A	N/A	N/A	N/A	N/A	N/A	N/A	N/A	N/A	N/A	N/A	N/A	N/A	N/A	N/A	2025
	N/A	N/A	N/A	N/A	N/A	N/A	N/A	N/A	N/A	N/A	N/A	N/A	N/A	N/A	N/A	N/A	N/A	N/A	N/A	N/A	
2026	Cúcuta	El Zulia	Los Patios	Tibú	Bucarasica	Salazar	Arboledas	Cucutilla	Gramalote	Chinácota	Bochalema	Durania	Pamplona	Cácota	Chitagá	Ocaña	Ábrego	Cáchira	Convención	El Carmen	2026
	Puerto Santander	San Cayetano	Villa del Rosario	El Tarra	Sardinata	Lourdes	Santiago	Villa Caro	Herrán	Labateca	Ragonvalia	Toledo	Mutiscua	Pamplonita	Silos	Hacarí	La Esperanza	La Playa	San Calixto	Teorama	
2027	Cúcuta	El Zulia	Los Patios	Tibú	Bucarasica	Salazar	Arboledas	Cucutilla	Gramalote	Chinácota	Bochalema	Durania	Pamplona	Cácota	Chitagá	Ocaña	Ábrego	Cáchira	Convención	El Carmen	2027
	Puerto Santander	San Cayetano	Villa del Rosario	El Tarra	Sardinata	Lourdes	Santiago	Villa Caro	Herrán	Labateca	Ragonvalia	Toledo	Mutiscua	Pamplonita	Silos	Hacarí	La Esperanza	La Playa	San Calixto	Teorama	

OBSERVACIONES Y COMENTARIOS

El informe de vigencia 2024, se relaciona al final de este formato.

El 20 de marzo del 2025, dando cumplimiento a la Circular externa 100 - 003 de 2025, Lineamientos para el registro de información a través del FURAG y la Circular externa 001 de 2025 de la Procuraduría General de la Nación - Lineamientos diligenciamiento del FURAG, se convocó al Comité Institucional de Gestión y Desempeño, para socializar a los líderes de las políticas: Los contenidos del formulario, la calificación del Índice de Desempeño 2023, el PDF del Formulario de preguntas y el Cronograma Medición del Desempeño vigencia 2024 del Departamento Administrativo de Función Pública (DAFP), para el reporte del Formulario Único de avance a la Gestión (FURAG 2024), el cual fué habilitado el 17 de marzo del 2025. La Gobernación de Norte de Santander con la coordinación de la Secretaría de Planeación y Desarrollo Territorial, realizó el reporte del avance a la Gestión y cerro el 25 de abril, cumpliendo el compromiso en las fechas señaladas. Se tendrán los resultados de la MDI 2024 para finales de junio del 2025..

PLAN DE DESARROLLO 2024-2027 "NORTE, TERRITORIO DE PAZ"

DEPARTAMENTO DE NORTE DE SANTANDER																						
Nº Meta PDD	4,1	GESTIÓN DE LA INFORMACIÓN ESTRATÉGICA					4.4.6	Fortalecimiento a la gestión y dirección de la administración pública territorial.					4.4.6.2	Gestión y desempeño institucional en el marco del Modelo Integrado de Planeación y Gestión - MIPG. (Plan de desarrollo – Rendición de Cuentas)								
	SECRETARÍA DE PLANEACIÓN Y DESARROLLO TERRITORIAL INFORME DE GESTIÓN A 30 DE JUNIO DE 2025							META PRODUCTO CUATRIENIO	META PRODUCTO (Acumulada) PROYECTADA 2do Trimestre 2025	META PRODUCTO (Acumulada) ALCANZADA 1er Trimestre 2025	% CUMPLIMIENTO TRIMESTRE Acumulado	% AVANCE CUATRIENIO	FINANCIACIÓN MILLONES DE \$ PRESUPUESTADO (Acumulado a 2do Trimestre 2025)									
	FINANCIACIÓN MILLONES DE \$ EJECUTADO (Acumulado a 2do Trimestre 2025)																					
	DEPARTAMENTO					NACIÓN MUNICIPIOS	OTROS						TOTAL FUENTES									
	SUBTOTAL DEPTO	R PROPIOS	SGP	REGALÍAS	CRÉDITO																	
934	Número de metodologías aplicadas							8	3	3	100,0%	37,5%	30,0	30,0							30,0	
IMPACTO POBLACIONAL																						
	GRUPO ETARIO		Niños y Niñas de 0-5			Jóvenes 18-24			TOTAL	POBLACIÓN EN CONDICIONES ESPECIALES	Mujer jefe de hogar			Etnias			Migrante					
			Niños y Niñas de 6-12			Adultos 25-62					En condición de Discapacidad			Desmovilizado			Indigente / Habitante de la calle					
			Adolescentes 13-17			3ra Edad 65 y más					Víctima			OSIGD - LGBTI			Privada de la libertad					
ALCANCE TERRITORIAL																						
2024	N/A	N/A	N/A	N/A	N/A	N/A	N/A	N/A	N/A	N/A	N/A	N/A	N/A	N/A	N/A	N/A	N/A	N/A	N/A	N/A	2024	
	N/A	N/A	N/A	N/A	N/A	N/A	N/A	N/A	N/A	N/A	N/A	N/A	N/A	N/A	N/A	N/A	N/A	N/A	N/A	N/A		
2025	N/A	N/A	N/A	N/A	N/A	N/A	N/A	N/A	N/A	N/A	N/A	N/A	N/A	N/A	N/A	N/A	N/A	N/A	N/A	N/A	2025	
	N/A	N/A	N/A	N/A	N/A	N/A	N/A	N/A	N/A	N/A	N/A	N/A	N/A	N/A	N/A	N/A	N/A	N/A	N/A	N/A		
2026	Cúcuta	El Zulia	Los Patios	Tibú	Bucarasica	Salazar	Arboledas	Cucutilla	Gramalote	Chinácota	Bochalema	Durania	Pamplona	Cácuta	Chitagá	Ocaña	Ábrego	Cáchira	Convención	El Carmen	2026	
	Puerto Santander	San Cayetano	Villa del Rosario	El Tarra	Sardinata	Lourdes	Santiago	Villa Caro	Herrán	Labateca	Ragonvalia	Toledo	Mutiscua	Pamplonita	Silos	Hacarí	La Esperanza	La Playa	San Calixto	Teorama		
2027	Cúcuta	El Zulia	Los Patios	Tibú	Bucarasica	Salazar	Arboledas	Cucutilla	Gramalote	Chinácota	Bochalema	Durania	Pamplona	Cácuta	Chitagá	Ocaña	Ábrego	Cáchira	Convención	El Carmen	2027	
	Puerto Santander	San Cayetano	Villa del Rosario	El Tarra	Sardinata	Lourdes	Santiago	Villa Caro	Herrán	Labateca	Ragonvalia	Toledo	Mutiscua	Pamplonita	Silos	Hacarí	La Esperanza	La Playa	San Calixto	Teorama		
OBSERVACIONES Y COMENTARIOS																						
<p>El informe de la vigencia 2024 se relaciona al final de este formato.</p> <p>En el marco de la Implementación del Modelo Integrado de Planeación y gestión MIPG, se realizó la sensibilización a los funcionarios líderes de las políticas, para el ejercicio de reporte del FURAG 2024 instrumento de la metodología que utiliza Función Pública para la Medición del Índice de Desempeño institucional.En la Implementación de la Política de Fortalecimiento Organizacional y simplificación de procesos, se estandarizaron y publicaron los Formatos del Proceso de Compras y Contratación para el Procedimiento de Contratación de Orden de Prestación de Servicios OPS en el Sistema de Gestión de calidad. En el segundo trimestre se adelanto la actualización de los procedimientos Construcción y seguimiento del Plan de Desarrollo, Formulación del Plan de acción y Rendición de cuentas que pertenecen al proceso de Planeación. Así mismo en desarrollo de la política de Gestión de la información Estadística, se aplican los lineamientos metodológicos para el establecimiento del Sistema de Información Territorial - SIT NORTE, con el propósito de fortalecer la toma de decisiones en la formulación de políticas, planes, programas y proyectos en cumplimiento de la misión institucional.</p>																						
PLAN DE DESARROLLO 2024-2027 "NORTE, TERRITORIO DE PAZ"																						

●
●
●
●
●

DEPARTAMENTO DE NORTE DE SANTANDER

Nº Meta PDD	4,1	GESTIÓN DE LA INFORMACIÓN ESTRATÉGICA	4.4.6	Fortalecimiento a la gestión y dirección de la administración pública territorial.			4.4.6.3	Implementación de los Sistemas de Gestión									
	SECRETARÍA DE PLANEACIÓN Y DESARROLLO TERRITORIAL INFORME DE GESTIÓN A 30 DE JUNIO DE 2025			META PRODUCTO CUATRIENIO	META PRODUCTO (Acumulada) PROYECTADA 2do Trimestre 2025	META PRODUCTO (Acumulada) ALCANZADA 2do Trimestre 2025	% CUMPLIMIENTO TRIMESTRE Acumulado	% AVANCE CUATRIENIO	FINANCIACIÓN MILLONES DE \$ PRESUPUESTADO (Acumulado a 2do Trimestre 2025)								
									FINANCIACIÓN MILLONES DE \$ EJECUTADO (Acumulado a 2do Trimestre 2025)								
	DESCRIPCIÓN META								DEPARTAMENTO					NACIÓN MUNICIPIOS	OTROS	TOTAL FUENTES	
									SUBTOTAL DEPTO	R PROPIOS	SGP	REGALÍAS	CRÉDITO				
935	Informe final de implementación			4	1	1	100,0%	25,0%	20,0	20,0					20,0		
									20,0	20,0					20,0		

IMPACTO POBLACIONAL

	GRUPO ETARIO	Niños y Niñas de 0-5		Jóvenes 18-24		TOTAL	POBLACIÓN EN CONDICIONES ESPECIALES	Mujer jefe de hogar		Etnias		Migrante		
		Niños y Niñas de 6-12		Adultos 25-62				En condición de Discapacidad		Desmovilizado		Indigente / Habitante de la calle		
		Adolescentes 13-17		3ra Edad 65 y más				Víctima		OSIGD - LGBTI		Privada de la libertad		

ALCANCE TERRITORIAL

2024	N/A	N/A	N/A	N/A	N/A	N/A	N/A	N/A	N/A	N/A	N/A	N/A	N/A	N/A	N/A	N/A	N/A	N/A	N/A	N/A	2024
	N/A	N/A	N/A	N/A	N/A	N/A	N/A	N/A	N/A	N/A	N/A	N/A	N/A	N/A	N/A	N/A	N/A	N/A	N/A	N/A	
2025	N/A	N/A	N/A	N/A	N/A	N/A	N/A	N/A	N/A	N/A	N/A	N/A	N/A	N/A	N/A	N/A	N/A	N/A	N/A	N/A	2025
	N/A	N/A	N/A	N/A	N/A	N/A	N/A	N/A	N/A	N/A	N/A	N/A	N/A	N/A	N/A	N/A	N/A	N/A	N/A	N/A	
2026	Cúcuta	El Zulia	Los Patios	Tibú	Bucarasica	Salazar	Arboledas	Cucutilla	Gramalote	Chinácota	Bochalema	Durania	Pamplona	Cácota	Chitagá	Ocaña	Ábrego	Cáchira	Convención	El Carmen	2026
	Puerto Santander	San Cayetano	Villa del Rosario	El Tarra	Sardinata	Lourdes	Santiago	Villa Caro	Herrán	Labateca	Ragonvalia	Toledo	Mutiscua	Pamplonita	Silos	Hacarí	La Esperanza	La Playa	San Calixto	Teorama	
2027	Cúcuta	El Zulia	Los Patios	Tibú	Bucarasica	Salazar	Arboledas	Cucutilla	Gramalote	Chinácota	Bochalema	Durania	Pamplona	Cácota	Chitagá	Ocaña	Ábrego	Cáchira	Convención	El Carmen	2027
	Puerto Santander	San Cayetano	Villa del Rosario	El Tarra	Sardinata	Lourdes	Santiago	Villa Caro	Herrán	Labateca	Ragonvalia	Toledo	Mutiscua	Pamplonita	Silos	Hacarí	La Esperanza	La Playa	San Calixto	Teorama	

OBSERVACIONES Y COMENTARIOS

<p>El informe de la vigencia 2024 se relaciona al final del formato</p> <p>En el marco del Comité MIPG del 20 de marzo se socializó la calificación del Índice de Desempeño 2023, el PDF del Formulario de preguntas y la agenda para las mesas de trabajo con los líderes de las Políticas del MIPG para hacer el reporte del FURAG 2024. Del 6 al 11 de abril se realizó el reporte del Formulario Único de Avance a la gestión FURAG que mide el desempeño institucional MDI, la calificación y medición de cada una de las políticas están programadas para finales del mes de junio, según el calendario del Departamento Administrativo de Función Pública.</p>																				
---	--	--	--	--	--	--	--	--	--	--	--	--	--	--	--	--	--	--	--	--

PLAN DE DESARROLLO 2024-2027 "NORTE, TERRITORIO DE PAZ"

DEPARTAMENTO DE NORTE DE SANTANDER

Nº Meta PDD	4,1	GESTIÓN DE LA INFORMACIÓN ESTRATÉGICA	4.4.6	Fortalecimiento a la gestión y dirección de la administración pública territorial.			4.4.6.3	Implementación de los Sistemas de Gestión						<div><div></div><div></div><div></div><div></div></div>			
							4.4.6.3										
	SECRETARÍA DE PLANEACIÓN Y DESARROLLO TERRITORIAL INFORME DE GESTIÓN A 30 DE JUNIO DE 2025			META PRODUCTO CUATRIENIO	META PRODUCTO (Acumulada) PROYECTADA 2do Trimestre 2025	META PRODUCTO (Acumulada) ALCANZADA 2do Trimestre 2025	% CUMPLIMIENTO TRIMESTRE Acumulado	% AVANCE CUATRIENIO	FINANCIACIÓN MILLONES DE \$ PRESUPUESTADO (Acumulado a 2do Trimestre 2025)								
									FINANCIACIÓN MILLONES DE \$ EJECUTADO (Acumulado a 2do Trimestre 2025)								
	DESCRIPCIÓN META								DEPARTAMENTO						NACIÓN MUNICIPIOS	OTROS	TOTAL FUENTES
									SUBTOTAL DEPTO	R PROPIOS	SGP	REGALÍAS	CRÉDITO				
936	Número de herramientas implementadas			8	3	3	100,0%	37,5%	20,0	20,0					20,0		
									20,0	20,0					20,0		

IMPACTO POBLACIONAL

GRUPO ETARIO	Niños y Niñas de 0-5		Jóvenes 18-24		TOTAL	POBLACIÓN EN CONDICIONES ESPECIALES	Mujer jefe de hogar		Etnias		Migrante	
	Niños y Niñas de 6-12		Adultos 25-62				En condición de Discapacidad		Desmovilizado		Indigente / Habitante de la calle	
	Adolescentes 13-17		3ra Edad 65 y más				Víctima		OSIGD - LGBTI		Privada de la libertad	

ALCANCE TERRITORIAL

2024	N/A	N/A	N/A	N/A	N/A	N/A	N/A	N/A	N/A	N/A	N/A	N/A	N/A	N/A	N/A	N/A	N/A	N/A	N/A	N/A	2024
	N/A	N/A	N/A	N/A	N/A	N/A	N/A	N/A	N/A	N/A	N/A	N/A	N/A	N/A	N/A	N/A	N/A	N/A	N/A	N/A	
2025	N/A	N/A	N/A	N/A	N/A	N/A	N/A	N/A	N/A	N/A	N/A	N/A	N/A	N/A	N/A	N/A	N/A	N/A	N/A	N/A	2025
	N/A	N/A	N/A	N/A	N/A	N/A	N/A	N/A	N/A	N/A	N/A	N/A	N/A	N/A	N/A	N/A	N/A	N/A	N/A	N/A	
2026	Cúcuta	El Zulia	Los Patios	Tibú	Bucarasica	Salazar	Arboledas	Cucutilla	Gramalote	Chinácota	Bochalema	Durania	Pamplona	Cácota	Chitagá	Ocaña	Ábrego	Cáchira	Convención	El Carmen	2026
	Puerto Santander	San Cayetano	Villa del Rosario	El Tarra	Sardinata	Lourdes	Santiago	Villa Caro	Herrán	Labateca	Ragonvalia	Toledo	Mutiscua	Pamplonita	Silos	Hacarí	La Esperanza	La Playa	San Calixto	Teorama	
2027	Cúcuta	El Zulia	Los Patios	Tibú	Bucarasica	Salazar	Arboledas	Cucutilla	Gramalote	Chinácota	Bochalema	Durania	Pamplona	Cácota	Chitagá	Ocaña	Ábrego	Cáchira	Convención	El Carmen	2027
	Puerto Santander	San Cayetano	Villa del Rosario	El Tarra	Sardinata	Lourdes	Santiago	Villa Caro	Herrán	Labateca	Ragonvalia	Toledo	Mutiscua	Pamplonita	Silos	Hacarí	La Esperanza	La Playa	San Calixto	Teorama	

OBSERVACIONES Y COMENTARIOS

El informe de la vigencia 2024 se relaciona al final del formato.

En el marco de la aplicación de la Política de Planeación Institucional, la Secretaría de planeación sigue aplicando la herramienta para el seguimiento al avance del Plan de Desarrollo, el Banco de Proyectos la herramienta web - Plataforma Integrada de Inversión Pública PIIP definida por Departamento Nacional de Planeación, para monitorear el ciclo completo de los proyectos de inversión registrados tanto viabilidad, programación, ejecución de los mismos. El reporte de FURAG 2024 esta programado para el segundo trimestre 2025 y el Reporte a la Procuraduría del Índice de Transparencia y acceso a la información ITA se realizará en el tercer trimestre del 2025. En el segundo semestre se respondió el Formulario Unico de avance a la gestión FURAG, Cada dependencia en articulación con sus equipos de apoyo respondieron las preguntas asignadas para la medición de las 19 Políticas que abarca el Modelo Integrado de Planeación y Gestión MIPG.

PLAN DE DESARROLLO 2024-2027 "NORTE, TERRITORIO DE PAZ"

DEPARTAMENTO DE NORTE DE SANTANDER

	4,1	GESTIÓN DE LA INFORMACIÓN ESTRATÉGICA	4.4.6	Fortalecimiento a la gestión y dirección de la administración pública territorial.				4.4.6.4	Integración institucional para ofertar asistencia técnica.								
Nº Meta PDD	SECRETARÍA DE PLANEACIÓN Y DESARROLLO TERRITORIAL INFORME DE GESTIÓN A 30 DE JUNIO DE 2025			META PRODUCTO CUATRIENIO	META PRODUCTO (Acumulada) PROYECTADA 2do Trimestre 2025	META PRODUCTO (Acumulada) ALCANZADA 2do Trimestre 2025	% CUMPLIMIENTO TRIMESTRE Acumulado	% AVANCE CUATRIENIO	FINANCIACIÓN MILLONES DE \$ PRESUPUESTADO (Acumulado a 2do Trimestre 2025)								
									FINANCIACIÓN MILLONES DE \$ EJECUTADO (Acumulado a 2do Trimestre 2025)								
	DESCRIPCIÓN META								DEPARTAMENTO					NACIÓN MUNICIPIOS	OTROS	TOTAL FUENTES	
									SUBTOTAL DEPTO	R PROPIOS	SGP	REGALÍAS	CRÉDITO				
937	Número de personas capacitadas			449	100	363	363,0%	80,8%	38,0	38,0					38,0		
									38,0	38,0					38,0		

IMPACTO POBLACIONAL

GRUPO ETARIO	Niños y Niñas de 0-5		Jóvenes 18-24		TOTAL	POBLACIÓN EN CONDICIONES ESPECIALES	Mujer jefe de hogar		Etnias		Migrante	
	Niños y Niñas de 6-12		Adultos 25-62	263	263		En condición de Discapacidad		Desmovilizado		Indigente / Habitante de la calle	
	Adolescentes 13-17		3ra Edad 65 y más				Víctima		OSIGD - LGBTI		Privada de la libertad	

ALCANCE TERRITORIAL

2024	N/A	N/A	N/A	N/A	N/A	N/A	N/A	N/A	N/A	N/A	N/A	N/A	N/A	N/A	N/A	N/A	N/A	N/A	N/A	N/A	2024
	N/A	N/A	N/A	N/A	N/A	N/A	N/A	N/A	N/A	N/A	N/A	N/A	N/A	N/A	N/A	N/A	N/A	N/A	N/A	N/A	
2025	N/A	N/A	N/A	N/A	N/A	N/A	N/A	N/A	N/A	N/A	N/A	N/A	N/A	N/A	N/A	N/A	N/A	N/A	N/A	N/A	2025
	N/A	N/A	N/A	N/A	N/A	N/A	N/A	N/A	N/A	N/A	N/A	N/A	N/A	N/A	N/A	N/A	N/A	N/A	N/A	N/A	
2026	Cúcuta	El Zulia	Los Patios	Tibú	Bucarasica	Salazar	Arboledas	Cucutilla	Gramalote	Chinácota	Bochalema	Durania	Pamplona	Cácota	Chitagá	Ocaña	Ábrego	Cáchira	Convención	El Carmen	2026
	Puerto Santander	San Cayetano	Villa del Rosario	El Tarra	Sardinata	Lourdes	Santiago	Villa Caro	Herrán	Labateca	Ragonvalia	Toledo	Mutiscua	Pamplonita	Silos	Hacarí	La Esperanza	La Playa	San Calixto	Teorama	
2027	Cúcuta	El Zulia	Los Patios	Tibú	Bucarasica	Salazar	Arboledas	Cucutilla	Gramalote	Chinácota	Bochalema	Durania	Pamplona	Cácota	Chitagá	Ocaña	Ábrego	Cáchira	Convención	El Carmen	2027
	Puerto Santander	San Cayetano	Villa del Rosario	El Tarra	Sardinata	Lourdes	Santiago	Villa Caro	Herrán	Labateca	Ragonvalia	Toledo	Mutiscua	Pamplonita	Silos	Hacarí	La Esperanza	La Playa	San Calixto	Teorama	

OBSERVACIONES Y COMENTARIOS

<p>El informe de la vigencia 2024 se relaciona al final del formato.</p> <p>El 20 de marzo en el seno del comité MIPG se brindó asistencia técnica a 29 funcionarios de la Gobernación que liderarán la implementación de las 19 políticas de MIPG; El 27 y 28 de marzo se desarrolló la jornada de asistencia técnica dirigida a Alcaldes, Secretarios de Planeación, funcionarios y Asesores de los Municipios del Departamento en los temas de: Sensibilización del Reporte único de Avance a la Gestión FURAG, Metodología para la Medición del Desempeño en la Gestión de Proyectos de Inversión Financiados con el Sistema General de Regalías y revisión de procesos en Plataforma y control GESPROY, asistieron 148 personas al evento.</p> <p>En el segundo trimestre de abril a junio del 2025 con el apoyo del Departamento Administrativo de la Función Pública - DAFP, la ESAP y la Federación Nacional de Departamentos se ha coordinado la participación de servidores públicos del departamento y de los municipios en jornadas de capacitaciones virtuales sobre lineamientos para la elaboración del Plan de Transparencia y ética Pública, la Territorialización de la política del Cuidado, la presentación de la estrategia Educativa para el cuidado de lo público en el marco del SNdRC, el Programa SERVIMOS del Fondo Nacional de Ahorro. En los cuales asistieron un promedio de 50 personas del nivel central y descentralizado del orden departamental y municipal.</p>																				
---	--	--	--	--	--	--	--	--	--	--	--	--	--	--	--	--	--	--	--	--

PLAN DE DESARROLLO 2024-2027 "NORTE, TERRITORIO DE PAZ"



DEPARTAMENTO DE NORTE DE SANTANDER

Nº Meta PDD	4,1	GESTIÓN DE LA INFORMACIÓN ESTRATÉGICA	4.4.6	Fortalecimiento a la gestión y dirección de la administración pública territorial.					4.4.6.4	Integración institucional para ofertar asistencia técnica.									
	SECRETARÍA DE PLANEACIÓN Y DESARROLLO TERRITORIAL INFORME DE GESTIÓN A 30 DE JUNIO DE 2025			META PRODUCTO CUATRIENIO	META PRODUCTO (Acumulada) PROYECTADA 2do Trimestre 2025	META PRODUCTO (Acumulada) ALCANZADA 2do Trimestre 2025	% CUMPLIMIENTO TRIMESTRE Acumulado	% AVANCE CUATRIENIO	FINANCIACIÓN MILLONES DE \$ PRESUPUESTADO (Acumulado a 2do Trimestre 2025)										
									FINANCIACIÓN MILLONES DE \$ EJECUTADO (Acumulado a 2do Trimestre 2025)										
	DESCRIPCIÓN META								DEPARTAMENTO					NACIÓN MUNICIPIOS	OTROS	TOTAL FUENTES			
									SUBTOTAL DEPTO	R PROPIOS	SGP	REGALÍAS	CRÉDITO						
938	Número de capacitaciones realizadas			4	2	2	100,0%	50,0%											

IMPACTO POBLACIONAL

GRUPO ETARIO	Niños y Niñas de 0-5		Jóvenes 18-24		TOTAL	POBLACIÓN EN CONDICIONES ESPECIALES	Mujer jefe de hogar		Etnias		Migrante		
	Niños y Niñas de 6-12		Adultos 25-62				En condición de Discapacidad		Desmovilizado		Indigente / Habitante de la calle		
	Adolescentes 13-17		3ra Edad 65 y más				Víctima		OSIGD - LGBTI		Privada de la libertad		

ALCANCE TERRITORIAL

2024	Cúcuta	El Zulia	Los Patios	Tibú	Bucarasica	Salazar	Arboledas	Cucutilla	Gramalote	Chinácota	Bochalema	Durania	Pamplona	Cácuta	Chitagá	Ocaña	Ábrego	Cáchira	Convención	El Carmen	2024
	Puerto Santander	San Cayetano	Villa del Rosario	El Tarra	Sardinata	Lourdes	Santiago	Villa Caro	Herrán	Labateca	Ragonvalia	Toledo	Mutiscua	Pamplonita	Silos	Hacarí	La Esperanza	La Playa	San Calixto	Teorama	
2025	N/A	N/A	N/A	N/A	N/A	N/A	N/A	N/A	N/A	N/A	N/A	N/A	N/A	N/A	N/A	N/A	N/A	N/A	N/A	N/A	2025
	N/A	N/A	N/A	N/A	N/A	N/A	N/A	N/A	N/A	N/A	N/A	N/A	N/A	N/A	N/A	N/A	N/A	N/A	N/A	N/A	
2026	Cúcuta	El Zulia	Los Patios	Tibú	Bucarasica	Salazar	Arboledas	Cucutilla	Gramalote	Chinácota	Bochalema	Durania	Pamplona	Cácuta	Chitagá	Ocaña	Ábrego	Cáchira	Convención	El Carmen	2026
	Puerto Santander	San Cayetano	Villa del Rosario	El Tarra	Sardinata	Lourdes	Santiago	Villa Caro	Herrán	Labateca	Ragonvalia	Toledo	Mutiscua	Pamplonita	Silos	Hacarí	La Esperanza	La Playa	San Calixto	Teorama	
2027	Cúcuta	El Zulia	Los Patios	Tibú	Bucarasica	Salazar	Arboledas	Cucutilla	Gramalote	Chinácota	Bochalema	Durania	Pamplona	Cácuta	Chitagá	Ocaña	Ábrego	Cáchira	Convención	El Carmen	2027
	Puerto Santander	San Cayetano	Villa del Rosario	El Tarra	Sardinata	Lourdes	Santiago	Villa Caro	Herrán	Labateca	Ragonvalia	Toledo	Mutiscua	Pamplonita	Silos	Hacarí	La Esperanza	La Playa	San Calixto	Teorama	

OBSERVACIONES Y COMENTARIOS

El informe de la vigencia 2024 se relaciona al final del formato

El primer trimestre 2025 se desarrollaron 2 capacitaciones en los temas de Orientaciones Furag 2024 para la medición del Índice de Desempeño Institucional IDI, la primera se llevo a cabo el 20 de marzo a Funcionarios de la Gobernación quienes participaron en el primer Comité MIPG 2025 y la segunda a Alcaldes, Secretarios de Planeación y asesores de los 40 Municipios del Departamento.

El segundo trimestre 2025 se desarrollaron 3 capacitaciones en los temas: Elaboración del Plan de Transparencia y ética Pública, Territorialización de la política del Cuidado, Reporte Único de avance a la gestión FURAG que mide el Índice de desempeño institucional IDI.

PLAN DE DESARROLLO 2024-2027 "NORTE, TERRITORIO DE PAZ"

DEPARTAMENTO DE NORTE DE SANTANDER

	4,1	GESTIÓN DE LA INFORMACIÓN ESTRATÉGICA	4.4.6	Fortalecimiento a la gestión y dirección de la administración pública territorial.				4.4.6.5	Servicio de asistencia técnica a las dependencias de la Gobernación de Norte de Santander para la formulación, seguimiento y evaluación de instrumentos de planeación.								
Nº Meta PDD	SECRETARÍA DE PLANEACIÓN Y DESARROLLO TERRITORIAL INFORME DE GESTIÓN A 30 DE JUNIO DE 2025			META PRODUCTO CUATRIENIO	META PRODUCTO (Acumulada) PROYECTADA 2do Trimestre 2025	META PRODUCTO (Acumulada) ALCANZADA 2do Trimestre 2025	% CUMPLIMIENTO TRIMESTRE Acumulado	% AVANCE CUATRIENIO	FINANCIACIÓN MILLONES DE \$ PRESUPUESTADO (Acumulado a 2do Trimestre 2025)								<div><div></div><div></div><div></div><div></div></div>
									FINANCIACIÓN MILLONES DE \$ EJECUTADO (Acumulado a 2do Trimestre 2025)								
	DESCRIPCIÓN META								DEPARTAMENTO					NACIÓN MUNICIPIOS	OTROS	TOTAL FUENTES	
									SUBTOTAL DEPTO	R PROPIOS	SGP	REGALÍAS	CRÉDITO				
939	Número de Entidades, organismos y dependencias asistidos técnicamente			26	26	26	100,0%	100,0%	98,0	98,0					98,0		
									98,0	98,0					98,0		

IMPACTO POBLACIONAL

	GRUPO ETARIO	Niños y Niñas de 0-5		Jóvenes 18-24		TOTAL	POBLACIÓN EN CONDICIONES ESPECIALES	Mujer jefe de hogar		Etnias		Migrante		
		Niños y Niñas de 6-12		Adultos 25-62				En condición de Discapacidad		Desmovilizado		Indigente / Habitante de la calle		
		Adolescentes 13-17		3ra Edad 65 y más				Víctima		OSIGD - LGBTI		Privada de la libertad		

ALCANCE TERRITORIAL

2024	N/A	N/A	N/A	N/A	N/A	N/A	N/A	N/A	N/A	N/A	N/A	N/A	N/A	N/A	N/A	N/A	N/A	N/A	N/A	N/A	2024
	N/A	N/A	N/A	N/A	N/A	N/A	N/A	N/A	N/A	N/A	N/A	N/A	N/A	N/A	N/A	N/A	N/A	N/A	N/A	N/A	
2025	N/A	N/A	N/A	N/A	N/A	N/A	N/A	N/A	N/A	N/A	N/A	N/A	N/A	N/A	N/A	N/A	N/A	N/A	N/A	N/A	2025
	N/A	N/A	N/A	N/A	N/A	N/A	N/A	N/A	N/A	N/A	N/A	N/A	N/A	N/A	N/A	N/A	N/A	N/A	N/A	N/A	
2026	Cúcuta	El Zulia	Los Patios	Tibú	Bucarasica	Salazar	Arboledas	Cucutilla	Gramalote	Chinácota	Bochalema	Durania	Pamplona	Cácota	Chitagá	Ocaña	Ábrego	Cáchira	Convención	El Carmen	2026
	Puerto Santander	San Cayetano	Villa del Rosario	El Tarra	Sardinata	Lourdes	Santiago	Villa Caro	Herrán	Labateca	Ragonvalia	Toledo	Mutiscua	Pamplonita	Silos	Hacarí	La Esperanza	La Playa	San Calixto	Teorama	
2027	Cúcuta	El Zulia	Los Patios	Tibú	Bucarasica	Salazar	Arboledas	Cucutilla	Gramalote	Chinácota	Bochalema	Durania	Pamplona	Cácota	Chitagá	Ocaña	Ábrego	Cáchira	Convención	El Carmen	2027
	Puerto Santander	San Cayetano	Villa del Rosario	El Tarra	Sardinata	Lourdes	Santiago	Villa Caro	Herrán	Labateca	Ragonvalia	Toledo	Mutiscua	Pamplonita	Silos	Hacarí	La Esperanza	La Playa	San Calixto	Teorama	

OBSERVACIONES Y COMENTARIOS

Las 26 dependencias de la Gobernación de Norte de Santander, han recibido asistencia permanente por parte del equipo de trabajo destinado para el seguimiento al PDD. Mediante reuniones constantes o vía telefónica, se apoya en la confrontación de la información para corroborar y validar los datos que suministran las dependencias y que alimentan el formato en meta física, recursos financieros, impactos poblacionales y condiciones especiales, alcances territoriales y ubicación del impacto en el territorio.

PLAN DE DESARROLLO 2024-2027 "NORTE, TERRITORIO DE PAZ"

DEPARTAMENTO DE NORTE DE SANTANDER

	4,1	GESTIÓN DE LA INFORMACIÓN ESTRATÉGICA	4.4.6	Fortalecimiento a la gestión y dirección de la administración pública territorial.				4.4.6.6	Servicio de asistencia técnica a los municipios del departamento								
Nº Meta PDD	SECRETARÍA DE PLANEACIÓN Y DESARROLLO TERRITORIAL INFORME DE GESTIÓN A 30 DE JUNIO DE 2025			META PRODUCTO CUATRIENIO	META PRODUCTO (Acumulada) PROYECTADA 2do Trimestre 2025	META PRODUCTO (Acumulada) ALCANZADA 2do Trimestre 2025	% CUMPLIMIENTO TRIMESTRE Acumulado	% AVANCE CUATRIENIO	FINANCIACIÓN MILLONES DE \$ PRESUPUESTADO (Acumulado a 2do Trimestre 2025)								
									FINANCIACIÓN MILLONES DE \$ EJECUTADO (Acumulado a 2do Trimestre 2025)								
	DESCRIPCIÓN META								DEPARTAMENTO					NACIÓN MUNICIPIOS	OTROS	TOTAL FUENTES	
									SUBTOTAL DEPTO	R PROPIOS	SGP	REGALÍAS	CRÉDITO				
940	Número de entidades territoriales asistidas técnicamente			160	60	60	100,0%	37,5%	96,0	96,0					96,0		
									96,0	96,0					96,0		

IMPACTO POBLACIONAL

	GRUPO ETARIO	Niños y Niñas de 0-5		Jóvenes 18-24		TOTAL	POBLACIÓN EN CONDICIONES ESPECIALES	Mujer jefe de hogar		Etnias		Migrante		
		Niños y Niñas de 6-12		Adultos 25-62				En condición de Discapacidad		Desmovilizado		Indigente / Habitante de la calle		
		Adolescentes 13-17		3ra Edad 65 y más				Víctima		OSIGD - LGBTI		Privada de la libertad		

ALCANCE TERRITORIAL

2024	Cúcuta	El Zulia	Los Patios	Tibú	Bucarasica	Salazar	Arboledas	Cucutilla	Gramalote	Chinácota	Bochalema	Durania	Pamplona	Cácuta	Chitagá	Ocaña	Ábrego	Cáchira	Convención	El Carmen	2024
	Puerto Santander	San Cayetano	Villa del Rosario	El Tarra	Sardinata	Lourdes	Santiago	Villa Caro	Herrán	Labateca	Ragonvalia	Toledo	Mutiscua	Pamplonita	Silos	Hacarí	La Esperanza	La Playa	San Calixto	Teorama	
2025	N/A	N/A	N/A	N/A	N/A	N/A	N/A	N/A	N/A	N/A	N/A	N/A	N/A	N/A	N/A	N/A	N/A	N/A	N/A	N/A	2025
	N/A	N/A	N/A	N/A	N/A	N/A	N/A	N/A	N/A	N/A	N/A	N/A	N/A	N/A	N/A	N/A	N/A	N/A	N/A	N/A	
2026	Cúcuta	El Zulia	Los Patios	Tibú	Bucarasica	Salazar	Arboledas	Cucutilla	Gramalote	Chinácota	Bochalema	Durania	Pamplona	Cácuta	Chitagá	Ocaña	Ábrego	Cáchira	Convención	El Carmen	2026
	Puerto Santander	San Cayetano	Villa del Rosario	El Tarra	Sardinata	Lourdes	Santiago	Villa Caro	Herrán	Labateca	Ragonvalia	Toledo	Mutiscua	Pamplonita	Silos	Hacarí	La Esperanza	La Playa	San Calixto	Teorama	
2027	Cúcuta	El Zulia	Los Patios	Tibú	Bucarasica	Salazar	Arboledas	Cucutilla	Gramalote	Chinácota	Bochalema	Durania	Pamplona	Cácuta	Chitagá	Ocaña	Ábrego	Cáchira	Convención	El Carmen	2027
	Puerto Santander	San Cayetano	Villa del Rosario	El Tarra	Sardinata	Lourdes	Santiago	Villa Caro	Herrán	Labateca	Ragonvalia	Toledo	Mutiscua	Pamplonita	Silos	Hacarí	La Esperanza	La Playa	San Calixto	Teorama	

OBSERVACIONES Y COMENTARIOS

Entidades y organismos del nivel central y descentralizado de los 40 municipios han recibido asistencia técnica para la implementación de las políticas del MIPG, indicadores de resultado y de producto, formulación de proyectos, armonización presupuestal, entre otros asuntos.

PLAN DE DESARROLLO 2024-2027 "NORTE, TERRITORIO DE PAZ"

DEPARTAMENTO DE NORTE DE SANTANDER

	4,1	GESTIÓN DE LA INFORMACIÓN ESTRATÉGICA	4.4.6	Fortalecimiento a la gestión y dirección de la administración pública territorial.					4.4.6.7	Documentos de planeación (Planes, sectoriales, estratégicos y/o prospectivos) realizados.								
Nº Meta PDD	SECRETARÍA DE PLANEACIÓN Y DESARROLLO TERRITORIAL INFORME DE GESTIÓN A 30 DE JUNIO DE 2025			META PRODUCTO CUATRIENIO	META PRODUCTO (Acumulada) PROYECTADA 2do Trimestre 2025	META PRODUCTO (Acumulada) ALCANZADA 2do Trimestre 2025	% CUMPLIMIENTO TRIMESTRE Acumulado	% AVANCE CUATRIENIO	FINANCIACIÓN MILLONES DE \$ PRESUPUESTADO (Acumulado a 2do Trimestre 2025)									<div><div></div><div></div><div></div><div></div></div>
									FINANCIACIÓN MILLONES DE \$ EJECUTADO (Acumulado a 2do Trimestre 2025)									
	DESCRIPCIÓN META								DEPARTAMENTO					NACIÓN MUNICIPIOS	OTROS	TOTAL FUENTES		
									SUBTOTAL DEPTO	R PROPIOS	SGP	REGALÍAS	CRÉDITO					
941	Número de documentos de planeación realizados			1	1	1	100,0%	100,0%	120,0	120,0						120,0		
									120,0	120,0						120,0		

IMPACTO POBLACIONAL

	GRUPO ETARIO	Niños y Niñas de 0-5		Jóvenes 18-24		TOTAL	POBLACIÓN EN CONDICIONES ESPECIALES	Mujer jefe de hogar		Etnias		Migrante			
		Niños y Niñas de 6-12		Adultos 25-62					En condición de Discapacidad		Desmovilizado		Indigente / Habitante de la calle		
		Adolescentes 13-17		3ra Edad 65 y más					Víctima		OSIGD - LGBTI		Privada de la libertad		

ALCANCE TERRITORIAL

2024	N/A	N/A	N/A	N/A	N/A	N/A	N/A	N/A	N/A	N/A	N/A	N/A	N/A	N/A	N/A	N/A	N/A	N/A	N/A	N/A	2024
	N/A	N/A	N/A	N/A	N/A	N/A	N/A	N/A	N/A	N/A	N/A	N/A	N/A	N/A	N/A	N/A	N/A	N/A	N/A	N/A	
2025	N/A	N/A	N/A	N/A	N/A	N/A	N/A	N/A	N/A	N/A	N/A	N/A	N/A	N/A	N/A	N/A	N/A	N/A	N/A	N/A	2025
	N/A	N/A	N/A	N/A	N/A	N/A	N/A	N/A	N/A	N/A	N/A	N/A	N/A	N/A	N/A	N/A	N/A	N/A	N/A	N/A	
2026	Cúcuta	El Zulia	Los Patios	Tibú	Bucarasica	Salazar	Arboledas	Cucutilla	Gramalote	Chinácota	Bochalema	Durania	Pamplona	Cácota	Chitagá	Ocaña	Ábrego	Cáchira	Convención	El Carmen	2026
	Puerto Santander	San Cayetano	Villa del Rosario	El Tarra	Sardinata	Lourdes	Santiago	Villa Caro	Herrán	Labateca	Ragonvalia	Toledo	Mutiscua	Pamplonita	Silos	Hacarí	La Esperanza	La Playa	San Calixto	Teorama	
2027	Cúcuta	El Zulia	Los Patios	Tibú	Bucarasica	Salazar	Arboledas	Cucutilla	Gramalote	Chinácota	Bochalema	Durania	Pamplona	Cácota	Chitagá	Ocaña	Ábrego	Cáchira	Convención	El Carmen	2027
	Puerto Santander	San Cayetano	Villa del Rosario	El Tarra	Sardinata	Lourdes	Santiago	Villa Caro	Herrán	Labateca	Ragonvalia	Toledo	Mutiscua	Pamplonita	Silos	Hacarí	La Esperanza	La Playa	San Calixto	Teorama	

OBSERVACIONES Y COMENTARIOS

Un Plan de Desarrollo Departamental 2024-2027 " Norte Territorio de paz" , Plan plurianual de inversiones, Plan Indicativo 2024-2027, Plan Territorial de Salud, Plan de Acción 2024, Tres informes trimestrales sobre el avance de las metas del Plan de Desarrollo 2024-2027, Informes de rendición de cuentas con enfoque de paz y de derechos de la infancia, adolescencia y familia.

PLAN DE DESARROLLO 2024-2027 "NORTE, TERRITORIO DE PAZ"

DEPARTAMENTO DE NORTE DE SANTANDER

	4,1	GESTIÓN DE LA INFORMACIÓN ESTRATÉGICA	4.4.6	Fortalecimiento a la gestión y dirección de la administración pública territorial.				4.4.6.8	Informes de Cumplimiento y Avance el Plan de Desarrollo								
Nº Meta PDD	SECRETARÍA DE PLANEACIÓN Y DESARROLLO TERRITORIAL INFORME DE GESTIÓN A 30 DE JUNIO DE 2025			META PRODUCTO CUATRIENIO	META PRODUCTO (Acumulada) PROYECTADA 2do Trimestre 2025	META PRODUCTO (Acumulada) ALCANZADA 2do Trimestre 2025	% CUMPLIMIENTO TRIMESTRE Acumulado	% AVANCE CUATRIENIO	FINANCIACIÓN MILLONES DE \$ PRESUPUESTADO (Acumulado a 2do Trimestre 2025)								
									FINANCIACIÓN MILLONES DE \$ EJECUTADO (Acumulado a 2do Trimestre 2025)								
	DESCRIPCIÓN META								DEPARTAMENTO					NACIÓN MUNICIPIOS	OTROS	TOTAL FUENTES	
									SUBTOTAL DEPTO	R PROPIOS	SGP	REGALÍAS	CRÉDITO				
942	Documentos de planeación con seguimiento realizado			15	4	4	100,0%	26,7%	20,0	20,0					20,0		
									26,6	26,6							26,6

IMPACTO POBLACIONAL

	GRUPO ETARIO	Niños y Niñas de 0-5		Jóvenes 18-24		TOTAL	POBLACIÓN EN CONDICIONES ESPECIALES	Mujer jefe de hogar		Etnias		Migrante		
		Niños y Niñas de 6-12		Adultos 25-62				En condición de Discapacidad		Desmovilizado		Indigente / Habitante de la calle		
		Adolescentes 13-17		3ra Edad 65 y más				Víctima		OSIGD - LGBTI		Privada de la libertad		

ALCANCE TERRITORIAL

2024	N/A	N/A	N/A	N/A	N/A	N/A	N/A	N/A	N/A	N/A	N/A	N/A	N/A	N/A	N/A	N/A	N/A	N/A	N/A	N/A	2024
	N/A	N/A	N/A	N/A	N/A	N/A	N/A	N/A	N/A	N/A	N/A	N/A	N/A	N/A	N/A	N/A	N/A	N/A	N/A	N/A	
2025	N/A	N/A	N/A	N/A	N/A	N/A	N/A	N/A	N/A	N/A	N/A	N/A	N/A	N/A	N/A	N/A	N/A	N/A	N/A	N/A	2025
	N/A	N/A	N/A	N/A	N/A	N/A	N/A	N/A	N/A	N/A	N/A	N/A	N/A	N/A	N/A	N/A	N/A	N/A	N/A	N/A	
2026	Cúcuta	El Zulia	Los Patios	Tibú	Bucarasica	Salazar	Arboledas	Cucutilla	Gramalote	Chinácota	Bochalema	Durania	Pamplona	Cácota	Chitagá	Ocaña	Ábrego	Cáchira	Convención	El Carmen	2026
	Puerto Santander	San Cayetano	Villa del Rosario	El Tarra	Sardinata	Lourdes	Santiago	Villa Caro	Herrán	Labateca	Ragonvalia	Toledo	Mutiscua	Pamplonita	Silos	Hacarí	La Esperanza	La Playa	San Calixto	Teorama	
2027	Cúcuta	El Zulia	Los Patios	Tibú	Bucarasica	Salazar	Arboledas	Cucutilla	Gramalote	Chinácota	Bochalema	Durania	Pamplona	Cácota	Chitagá	Ocaña	Ábrego	Cáchira	Convención	El Carmen	2027
	Puerto Santander	San Cayetano	Villa del Rosario	El Tarra	Sardinata	Lourdes	Santiago	Villa Caro	Herrán	Labateca	Ragonvalia	Toledo	Mutiscua	Pamplonita	Silos	Hacarí	La Esperanza	La Playa	San Calixto	Teorama	

OBSERVACIONES Y COMENTARIOS

El Plan Plurianual de Inversiones 2024-2027 y los Planes de Acción anuales son objeto de seguimiento y evaluación que se realizan anualmente de acuerdo a lo señalado en la ordenanza 010 del 2024. El proceso de seguimiento se realiza por cada una de las dependencias del nivel central y descentralizado del departamento mediante informes trimestrales que detallan el nivel de avance de las metas de resultado y de producto, los beneficiarios y la inversión realizada, los cuales son revisados y publicados por la Secretaría de Planeación y Desarrollo Territorial. Se realiza seguimiento a los programas y proyectos que se ejecutan con recursos de regalías.

PLAN DE DESARROLLO 2024-2027 "NORTE, TERRITORIO DE PAZ"

DEPARTAMENTO DE NORTE DE SANTANDER

Nº Meta PDD	4,1	GESTIÓN DE LA INFORMACIÓN ESTRATÉGICA	4.4.6	Fortalecimiento a la gestión y dirección de la administración pública territorial.				4.4.6.9	Realizar ejercicios de dialogo y rendición de cuentas						<div><div></div><div></div><div></div><div></div></div>		
	SECRETARÍA DE PLANEACIÓN Y DESARROLLO TERRITORIAL INFORME DE GESTIÓN A 30 DE JUNIO DE 2025			META PRODUCTO CUATRIENIO	META PRODUCTO (Acumulada) PROYECTADA 2do Trimestre 2025	META PRODUCTO (Acumulada) ALCANZADA 2do Trimestre 2025	% CUMPLIMIENTO TRIMESTRE Acumulado	% AVANCE CUATRIENIO	FINANCIACIÓN MILLONES DE \$ PRESUPUESTADO (Acumulado a 2do Trimestre 2025)								
									FINANCIACIÓN MILLONES DE \$ EJECUTADO (Acumulado a 2do Trimestre 2025)								
	DESCRIPCIÓN META								DEPARTAMENTO					NACIÓN MUNICIPIOS		OTROS	TOTAL FUENTES
									SUBTOTAL DEPTO	R PROPIOS	SGP	REGALÍAS	CRÉDITO				
943	Número de rendiciones de cuentas realizadas			20	3	3	100,0%	15,0%	20,0	20,0					20,0		
									20,0	20,0					20,0		

IMPACTO POBLACIONAL

	GRUPO ETARIO	Niños y Niñas de 0-5		Jóvenes 18-24		TOTAL	POBLACIÓN EN CONDICIONES ESPECIALES	Mujer jefe de hogar		Etnias		Migrante		
		Niños y Niñas de 6-12		Adultos 25-62				En condición de Discapacidad		Desmovilizado		Indigente / Habitante de la calle		
		Adolescentes 13-17		3ra Edad 65 y más				Víctima		OSIGD - LGBTI		Privada de la libertad		

ALCANCE TERRITORIAL

2024	N/A	N/A	N/A	N/A	N/A	N/A	N/A	N/A	N/A	N/A	N/A	N/A	N/A	N/A	N/A	N/A	N/A	N/A	N/A	N/A	2024
	N/A	N/A	N/A	N/A	N/A	N/A	N/A	N/A	N/A	N/A	N/A	N/A	N/A	N/A	N/A	N/A	N/A	N/A	N/A	N/A	
2025	N/A	N/A	N/A	N/A	N/A	N/A	N/A	N/A	N/A	N/A	N/A	N/A	N/A	N/A	N/A	N/A	N/A	N/A	N/A	N/A	2025
	N/A	N/A	N/A	N/A	N/A	N/A	N/A	N/A	N/A	N/A	N/A	N/A	N/A	N/A	N/A	N/A	N/A	N/A	N/A	N/A	
2026	Cúcuta	El Zulia	Los Patios	Tibú	Bucarasica	Salazar	Arboledas	Cucutilla	Gramalote	Chinácota	Bochalema	Durania	Pamplona	Cácota	Chitagá	Ocaña	Ábrego	Cáchira	Convención	El Carmen	2026
	Puerto Santander	San Cayetano	Villa del Rosario	El Tarra	Sardinata	Lourdes	Santiago	Villa Caro	Herrán	Labateca	Ragonvalia	Toledo	Mutiscua	Pamplonita	Silos	Hacarí	La Esperanza	La Playa	San Calixto	Teorama	
2027	Cúcuta	El Zulia	Los Patios	Tibú	Bucarasica	Salazar	Arboledas	Cucutilla	Gramalote	Chinácota	Bochalema	Durania	Pamplona	Cácota	Chitagá	Ocaña	Ábrego	Cáchira	Convención	El Carmen	2027
	Puerto Santander	San Cayetano	Villa del Rosario	El Tarra	Sardinata	Lourdes	Santiago	Villa Caro	Herrán	Labateca	Ragonvalia	Toledo	Mutiscua	Pamplonita	Silos	Hacarí	La Esperanza	La Playa	San Calixto	Teorama	

OBSERVACIONES Y COMENTARIOS

Dando cumplimiento a lo establecido por el artículo 78 de la Ley 1474 del 2011 y el artículo 22 de la ley 1909 del 2018, el gobernador de Norte de Santander Dr William Villamizar Laguado, convocó a la ciudadanía para el martes 28 de mayo del 2024 a través de la página de la gobernación, para la audiencia pública virtual para la socialización del Plan Plurianual de inversiones 2024-2027. Link <https://www.nortedesantander.gov.co/#!/transparencia/planes-desarrollo/cumplimiento-art-22-le-1909-de-2018-transparencia-y-rendicion-de-cuentas-plan-de-desarrollo-y-planes-plurianuales-de-inversiones?type=planes-desarrollo&id=1353>

El 30 de mayo del 2024 se realizó en el parque Almeida de Pamplona, la Audiencia Pública para la rendición de cuentas de los 150 días de gobierno. Tema la formulación del Plan de Desarrollo Departamental 2024-2027. Se ha realizado la rendición de Cuentas con enfoque de Paz el 6 de noviembre en la Biblioteca Julio Pérez Ferrero, La rendición de cuentas sobre la garantía de derechos de niños, adolescentes y familia se realiza el 28 de noviembre en las instalaciones de la gobernación.

Se publicaron los informes de gestión en la sede electrónica en el menú participa <https://www.nortedesantander.gov.co/#!/participa/rendicion-cuentas> y se dispusieron los canales virtuales de consulta ciudadana. <https://forms.office.com/r/Jm52HFcmRN>, para preguntas y/o sugerencias del ejercicio de rendición de cuentas .

En el Consejo de Gobierno se presento la estrategia de Rendición de Cuentas para la vigencia 2025 donde se plantea realizar tres con enfoque sectorial y/o servicios, una poblacional y una territorial; en el próximo mes de mayo, se prevee realizar la primera audiencia de rendición de cuentas en el marco de la mesa Pública del Programa de Alimentación Escolar PAE.

PLAN DE DESARROLLO 2024-2027 "NORTE, TERRITORIO DE PAZ"

*SECRETARÍA DE PLANEACIÓN Y DESARROLLO TERRITORIAL*

*INDICADORES DE RESULTADO  
30 DE JUNIO DE 2025*

GESTIÓN DE LA INFORMACIÓN ESTRATÉGICA

DEPARTAMENTO DE NORTE DE SANTANDER

SECRETARÍA DE PLANEACIÓN Y DESARROLLO TERRITORIAL

INDICADORES DE RESULTADO A 30 DE JUNIO DE 2025

	DEPARTAMENTO		NACIÓN		
	2023	Meta 2027	2023		Meta 2027

2024	2025	2026	2027	Promedio Periodo

Población Departamento				
------------------------	--	--	--	--



DEPARTAMENTO DE NORTE DE SANTANDER

SECRETARÍA DE PLANEACIÓN Y DESARROLLO TERRITORIAL

INDICADORES DE RESULTADO A 30 DE JUNIO DE 2025 (CUALIFICACIÓN)


DEPARTAMENTO DE NORTE DE SANTANDER  
PLAN DE DESARROLLO 2024-2027 "NORTE, TERRITORIO DE PAZ"  
CUMPLIMIENTO Y AVANCE DEL PDD A 30 DE JUNIO DE 2025

SECRETARÍA DE PLANEACIÓN Y DESARROLLO TERRITORIAL

Nº Meta PDD	DESCRIPCIÓN META	META PRODUCTO CUATRIENIO	META PRODUCTO (Acumulada)	META PRODUCTO (Acumulada)	% CUMPLIMIENTO TRIMESTRE Acumulado	% AVANCE CUATRIENIO	FINANCIACIÓN MILLONES DE \$ PRESUPUESTADO (Acumulado a 2do Trimestre 2025)								<div><div></div><div></div><div></div></div>
			PROYECTADA	ALCANZADA			DEPARTAMENTO					NACIÓN MUNICIPIOS	OTROS	TOTAL FUENTES	
			2do Trimestre 2025	2do Trimestre 2025			SUBTOTAL DEPTO	R PROPIOS	SGP	REGALÍAS	CRÉDITO				
GESTIÓN DE LA INFORMACIÓN ESTRATÉGICA															
4.4.6 Fortalecimiento a la gestión y dirección de la administración pública territorial.															
933	Número de Sistema de Gestión Implementado (Sistemas de Gestión)	4	1	2	200,0%	50,0%	40,0	40,0						40,0	
934	Número de metodologías aplicadas (Gestión y desempeño institucional en el marco del Modelo Integrado de Planeación y Gestión - MIPG. (Plan de	8	3	3	100,0%	37,5%	30,0	30,0						30,0	
935	Informe final de implementación (Implementación de los Sistemas de Gestión)	4	1	1	100%	25%	20,0	20,0						20,0	
936	Número de herramientas implementadas (Implementación de los Sistemas de Gestión)	8	3	3	100%	38%	20,0	20,0						20,0	
937	Número de personas capacitadas (Integración institucional para ofertar asistencia técnica.)	449	100	363	363%	81%	38,0	38,0						38,0	
938	Número de capacitaciones realizadas (Integración institucional para ofertar asistencia técnica.)	4	2	2	100,0%	50,0%									
939	Número de Entidades, organismos y dependencias asistidos técnicamente (Servicio de asistencia técnica a las dependencias de la Gobernación de Norte de Santander para la	26	26	26	100,0%	100,0%	98,0	98,0						98,0	
940	Número de entidades territoriales asistidas técnicamente (Servicio de asistencia técnica a los municipios del departamento)	160	60	60	100,0%	37,5%	96,0	96,0						96,0	
941	Número de documentos de planeación realizados (Documentos de planeación (Planes, sectoriales, estratégicos y/o prospectivos) realizados.)	1	1	1	100,0%	100,0%	120,0	120,0						120,0	
942	Documentos de planeación con seguimiento realizado (Informes de Cumplimiento y Avance el Plan de Desarrollo)	15	4	4	100,0%	26,7%	20,0	20,0						20,0	
943	Número de rendiciones de cuentas realizadas (Realizar ejercicios de diálogo y rendición de cuentas )	20	3	3	100,0%	15,0%	20,0	20,0						20,0	

Nº Meta PDD	DESCRIPCIÓN META	META PRODUCTO CUATRIENIO	META PRODUCTO (Acumulada)	META PRODUCTO (Acumulada)	% CUMPLIMIENTO TRIMESTRE Acumulado	% AVANCE CUATRIENIO	FINANCIACIÓN MILLONES DE \$ EJECUTADO (Acumulado a 2do Trimestre 2025)								<div><div></div><div></div><div></div></div>
			PROYECTADA	ALCANZADA			DEPARTAMENTO					NACIÓN MUNICIPIOS	OTROS	TOTAL FUENTES	
			2do Trimestre 2025	2do Trimestre 2025			SUBTOTAL DEPTO	R PROPIOS	SGP	REGALÍAS	CRÉDITO				
GESTIÓN DE LA INFORMACIÓN ESTRATÉGICA															
4.4.6 Fortalecimiento a la gestión y dirección de la administración pública territorial.															
933	Número de Sistema de Gestión Implementado (Sistemas de Gestión)	4	1	2	200,0%	50,0%	40,0	40,0						40,0	
934	Número de metodologías aplicadas (Gestión y desempeño institucional en el marco del Modelo Integrado de Planeación y Gestión - MIPG. (Plan de	8	3	3	100,0%	37,5%	30,0	30,0						30,0	

935	Informe final de implementación (Implementación de los Sistemas de Gestión)	4	1	1	100,0%	25,0%	20,0	20,0						20,0		
936	Número de herramientas implementadas (Implementación de los Sistemas de Gestión)	8	3	3	100,0%	37,5%	20,0	20,0						20,0		
937	Número de personas capacitadas (Integración institucional para ofertar asistencia técnica.)	449	100	363	363,0%	80,8%	38,0	38,0						38,0		
938	Número de capacitaciones realizadas (Integración institucional para ofertar asistencia técnica.)	4	2	2	100,0%	50,0%										
939	Número de Entidades, organismos y dependencias asistidos técnicamente (Servicio de asistencia técnica a las dependencias de la Gobernación de Norte de Santander para la	26	26	26	100,0%	100,0%	98,0	98,0						98,0		
940	Número de entidades territoriales asistidas técnicamente (Servicio de asistencia técnica a los municipios del departamento)	160	60	60	100,0%	37,5%	96,0	96,0						96,0		
941	Número de documentos de planeación realizados (Documentos de planeación (Planes, sectoriales, estratégicos y/o prospectivos) realizados.)	1	1	1	100,0%	100,0%	120,0	120,0						120,0		
942	Documentos de planeación con seguimiento realizado (Informes de Cumplimiento y Avance el Plan de Desarrollo)	15	4	4	100,0%	26,7%	26,6	26,6						26,6		
943	Número de rendiciones de cuentas realizadas (Realizar ejercicios de diálogo y rendición de cuentas )	20	3	3	100,0%	15,0%	20,0	20,0						20,0		

SECRETARÍA DE PLANEACIÓN Y DESARROLLO TERRITORIAL							
FINANCIACIÓN MILLONES DE \$				PRESUPUESTADO (Acumulado a 2do Trimestre 2025)			
FINANCIACIÓN MILLONES DE \$				EJECUTADO (Acumulado a 2do Trimestre 2025)			
DEPARTAMENTO					NACIÓN MUNICIPIOS	OTROS	TOTAL FUENTES
SUBTOTAL DEPTO	R PROPIOS	SGP	REGALÍAS	CRÉDITO			
502,0	502,0						502,0
508,6	508,6						508,6
101,32%	101,32%						101,32%

ANEXOS

4.4.6 Fortalecimiento a la gestión y dirección de la administración pública territorial.

933

Número de Sistema de Gestión Implementado (Sistemas de Gestión)

934

Número de metodologías aplicadas (Gestión y desempeño institucional en el marco del Modelo Integrado de Planeación y Gestión - MIPG. (Plan de desarrollo – Rendición de Cuentas)

935

Informe final de implementación (Implementación de los Sistemas de Gestión)

936

Número de herramientas implementadas (Implementación de los Sistemas de Gestión)

937	Número de personas capacitadas (Integración institucional para ofertar asistencia técnica.)
938	Número de capacitaciones realizadas (Integración institucional para ofertar asistencia técnica.)
939	Número de Entidades, organismos y dependencias asistidos técnicamente (Servicio de asistencia técnica a las dependencias de la Gobernación de Norte de Santander para la formulación, seguimiento y evaluación de instrumentos de planeación.)
940	Número de entidades territoriales asistidas técnicamente (Servicio de asistencia técnica a los municipios del departamento)
941	Número de documentos de planeación realizados (Documentos de planeación (Planes, sectoriales, estratégicos y/o prospectivos) realizados.)

942

Documentos de planeación con seguimiento realizado (Informes de Cumplimiento y Avance el Plan de Desarrollo)

943

Número de rendiciones de cuentas realizadas (Realizar ejercicios de dialogo y rendición de cuentas )