

Departamento Norte de Santander



Plan de Desarrollo 2024-2027  
NORTE, TERRITORIO DE PAZ




# **RENDICIÓN DE CUENTAS**

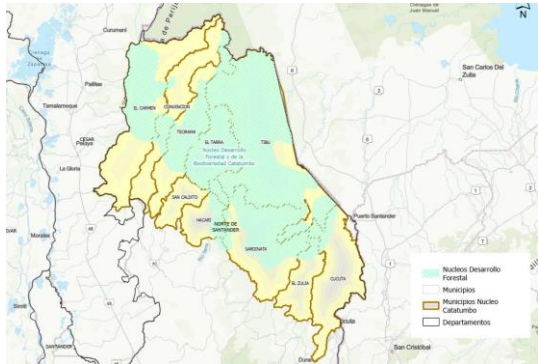
Periodo de enero a diciembre de 2024

**Secretaría de Planeación y  
Desarrollo Territorial**



Sector / Población  
**GESTIÓN DE LA INFORMACIÓN ESTRATÉGICA**

<b>Meta 869, 870</b>	Elaborar el Plan de Ordenamiento Departamental, adoptarlo e iniciar su implementación. (Documentos de lineamientos técnicos con directrices ambientales y de gestión del riesgo en la planificación ambiental territorial formulados y Documentos de planeación elaborados)	
Cumplimiento / Avance	Inversión	Beneficiarios
Desarrollo de la fase de formulación del Plan Departamental de Ordenamiento Territorial 100% de lo programado		
	<b>Ejecución</b>	
	Se avanzó en la validación del documento de la estructura biofísica y análisis de la información de diagnóstico en un 70% con su correspondiente cartografía de diagnóstico. Se realiza evento para socializar los lineamientos sobre reforestación para municipios con alta deforestación para tomar las directrices y el CONPES CONPES 4021 “Política Nacional para el Control de la Deforestación y la Gestión Sostenible de los Bosques”, los cuales se tendrán en cuenta para la definición de lineamientos del POD para los municipios de Cúcuta, El Zulia, Convención, El Carmen, El Tarra, Hacarí, San Calixto, Sardinata, Teorma y Tibú. Se realizó evento para socializar las consideraciones para la incorporación de la infraestructura de transporte y logística de hidrocarburos en los instrumentos de ordenamiento territorial municipal y departamental, con la respectiva entrega de información a los municipios de El Carmen, Convención, Teorama, Tibú, El Tarra, Sardinata, Cúcuta, San Cayetano, La Esperanza, Bochalema, Chinácota Y Toledo	
	<b>Impacto</b>	
	Incorporación en los planes municipales de Ordenamiento Territorial. Uso adecuado del territorio, prevención del riesgo, adaptación al cambio climático, preservación y conservación de los recursos naturales, desarrollo sostenible.	
	<b>Localización</b>	
	En los municipios de Cúcuta, El Zulia, Convención, El Carmen, El Tarra, Hacarí, San Calixto, Sardinata, Teorama, Tibú, Sardinata, San Cayetano, La Esperanza, Bochalema, Chinácota y Toledo	






Evento lineamientos municipios clasificados con alta deforestación CONPES 4021. Junio 2024






Evento consideraciones para la incorporación de la infraestructura de transporte y logística de hidrocarburos. Julio 2024

Sector / Población  
**GESTIÓN DE LA INFORMACIÓN ESTRATÉGICA**

Meta 871		40 Entidades territoriales asistidas técnicamente en la Revisión, ajuste o implementación de los Planes de Ordenamiento Territorial	
Cumplimiento / Avance		Inversión	Beneficiarios
Se programó 15% de avance Se avanzó en un 15%			
100% Cumplimiento			
	Ejecución		
	<p>Se cuenta con límite oficial provisional Ocaña - Río de Oro, recuperando un 40% del área en reclamación aproximada de 95 Km2 y se continua la gestión para la recuperación del área total, se envió expediente de pruebas al IGAC sobre el sector San Martín - Ocaña de un área a reclamar aproximada de 13.62 Km2, se adelantan diligencias de deslinde para el triffinio Chitagá con Concepción (Santander) y Cubará (Boyacá), se adelantan diligencias de deslinde del sector El Carmen con Cesar (Curumani, chimichagua, Pelaya, Pailitas y La Gloria), se adelantan diligencias de deslinde del sector EL Carmen - Ocaña - Convención con Aguachica y Gonzales.</p> <p>El IGAC radicó el proyecto de Ley para devolver al departamento Norte de Santander un área aproximada de 75 Km2 en el sector Silos - Guaca - Santa Bárbara. Se sustento la pretensión ante la Comisión de Ordenamiento Territorial de la Cámara de Representantes en el mes de agosto de 2024.</p> <p>Se avanzó en la validación del documento de la estructura funcional y de servicios, socioeconómica y espacial, e institucional; así como el análisis de la información de diagnóstico en un 30%. Se realizó un análisis de la información disponible y la cartografía con base en fuentes secundarias que permitirán definir el modelo de ocupación actual y proyectar el modelo de ocupación deseado. Se avanzó en la realización de un análisis técnico y jurídico comparativo de las subregiones Norte y Centro 30% acerca de las apuestas de los planes municipales de ordenamiento territorial que sean comunes a dos o más municipios con el fin de establecer las diferentes formas asociativas que deberán formularse en el componente institucional.</p>		
	Impacto		
	Incorporación en los planes municipales de Ordenamiento Territorial. Uso adecuado del territorio, seguridad alimentaria, cobertura de servicios públicos y sociales, cadenas productivas, competitividad, Comunicaciones.		
Localización			
	. Departamento Norte de Santander		




Sector / Población

## GESTIÓN DE LA INFORMACIÓN ESTRATÉGICA

Metas 872, 873, 874, 875		Implementación del Plan Estadístico Departamental	
Cumplimiento / Avance		Inversión	Beneficiarios
	<b>Ejecución</b>		
	<p>El Documento del Plan Estadístico Departamental de Norte de Santander se encuentra para revisión en las oficinas del Departamento Nacional de Estadística DANE, que es la entidad que está prestando la asesoría técnica para la formulación del Plan 2024-2027</p>		
	<b>Impacto</b>		
	<p>La metodología para el desarrollo de Planes Estadísticos, definida por el DANE incluye la etapa de Formulación del Plan estadístico, relacionada a esta meta, que implica la realización de las siguientes fases:</p> <ol style="list-style-type: none"> <li>1. Preparación</li> <li>2. Identificación, recolección y organización de información</li> <li>3. Consolidación y validación de la información</li> <li>4. Diagnostico</li> <li>5. Elaboración de la parte estratégica</li> <li>6. Socialización Aprobación y difusión</li> </ol>		
	<b>Localización</b>		
	<p>. Todo las dependencias públicas y privadas con asiento en el Departamento</p>		




Sector / Población

## GESTIÓN DE LA INFORMACIÓN ESTRATÉGICA




Meta 876		Caracterización poblacional y focalización de la inversión social municipal en los 40 municipios del Departamento (SISBEN)	
Cumplimiento / Avance		Inversión	Beneficiarios
40 municipios asistidos permanentemente  Cumplimiento 100%			1,452,393 personas  145.743 Niños de 0-5 171.805 Niños de 66-12 109.574 Adolescentes de 13-17 180.883 Jóvenes de 18-24 693.833 Adultos de 25-62 150.555 de la 3ra edad
	Ejecución		
	Se han realizado más de 470 asistencias técnicas en los distintos procesos del Sisben a los administradores de los 40 municipios del Departamento y se han adelantado 3 procesos de capacitación a nuevas administraciones del Sisben en los distintos municipios.		
	Impacto		
	El correcto diligenciamiento de la encuesta del SISBEN permite <ul style="list-style-type: none"> <li>• Focalizar la inversión social y garantizar que los subsidios lleguen a quienes más los necesitan</li> <li>• Facilita la elaboración de diagnósticos socioeconómicos precisos de la población</li> <li>• Apoya la planeación nacional y territorial</li> <li>• Permite diseñar y elaborar programas orientados a los sectores de menores recursos o población vulnerable</li> </ul>		
	Localización		
	Los 40 municipios de Norte de Santander		



Sector / Población  
**GESTIÓN DE LA INFORMACIÓN ESTRATÉGICA**


Meta 877		Implementación del Sistema de Información Geográfica SIG de Norte de Santander	
Cumplimiento / Avance		Inversión	Beneficiarios
<p>Cumplimiento del <b>100%</b> de lo programado como es:</p> <ul style="list-style-type: none"><li>Adquirir el Software especializado para la gestión SIG.</li><li>Instalar, activar y configurar usuarios, aplicaciones y herramientas SIG de escritorio y en la nube (ArcGIS Pro - ArcGIS Online)</li><li>Desarrollar, validar y publicar el mapa y el tablero de control, con las 10 capas de la información presentada para el sistema nacional de carreteras SINC de la Gobernación</li><li>Desarrollar flujos de trabajo, validar e implementar formularios de captura de información geoestadística, mediante aplicaciones especializadas SIG de escritorio y campo, para los sectores de educación y agropecuario.</li></ul>		\$270.86 millones	
	<b>Ejecución</b>		
	<p>Conformación del grupo de enlaces que hacen parte de la administración departamental en distintas dependencias, que gestionan información geográfica y estadística de varios sectores, en ese sentido se han involucrado en el proceso de implementación del SIG, para construcción del modelo conceptual y de datos, configurando flujos de trabajo mediante uno de herramientas especializadas para la gestión de la información geográfica con el proceso de obtener productos que reflejen la gestión a través de aplicaciones que disponen dinámicamente los datos geoespaciales. Por lo anterior se construye visor y aplicaciones para las evaluaciones agropecuarias, levantamiento del inventario vial del departamento siguiendo el SINC , encuestas de campo para georreferenciar predios de uso e interés público (Sedes educativas) e inventario de infraestructuras agropecuarias</p>		
	<b>Impacto</b>		
	<p>El SIG para el Departamento norte de Santander, es un instrumento que le permitirá identificar de manera constante la condición, movilidad, dinámica, expansión, procesos, proyectos y necesidades del área urbana y rural teniendo como fundamento la provisión de elementos georreferenciados de las diferentes áreas, permitiendo la interoperabilidad de las mismas, para atender con mayor eficiencia a la población y conseguir la más acertada para toma de decisiones en beneficio institucional y de sus habitantes, en el marco de las políticas sectoriales, planes, programas y proyectos de desarrollo. Dicho instrumento proporciona posibilidades de consulta, acceso, uso y adquisición para el sector público, privado y la comunidad en general. En ese sentido es una herramienta de planificación territorial que permite la toma de decisiones basados en datos y en armonía con el contexto territorial, dado que permite que toda información geográfica y estadística del Departamento se encuentre en una sola base de datos, donde estará de manera actualizada, estandarizada a las normas nacionales y será de fácil acceso a todo usuario mediante Geo portales, (Gobernación de Norte de Santander, 2024)</p>		
	<b>Localización</b>		
			



Sector / Población  
**GESTIÓN DE LA INFORMACIÓN ESTRATÉGICA**




Meta 881		Personas capacitadas en uso de Tecnologías de Información y Comunicaciones (TIC) en el uso y apropiación de herramientas del sistema de información geográfica.	
Cumplimiento / Avance		Inversión	Beneficiarios
Cumplimiento del 100% de las personas programadas			40 Personas
	Ejecución		
	Convocatoria e inscripción a funcionarios, colaboradores sobre el uso y apropiación de herramientas básicas de gestión en sistemas de información geográfica SIG.  Capacitaciones para el uso de aplicaciones y Herramientas SIG de escritorio y de campo funcionalidades para crear, manejar Flujos de Trabajo Esenciales, generar, editar datos con ArcGIS Pro, recopilar y gestión de datos de campo mediante aplicaciones móviles.  Capacitaciones a funcionarios, colaboradores y grupos de interés sobre el uso y apropiación de herramientas básicas de gestión en sistemas de información geográfica SIG.		
	Impacto		
	El impacto poblacional y hacia los municipios se dará cuando se implementen los servicios del SIG y se adquieran las capacidades y conocimientos en SIG en las dependencias que hacen parte del proyecto para que se transfiera hacia los grupos de interés y municipios, lo cual se proyecta en próximas vigencias.		
	Localización		
			






**Sector / Población**  
**FORTALECIMIENTO DE LOS ENTES TERRITORIALES**

<b>Meta 885</b>		
Entidades articuladas para coordinación y articulación en la formulación de instrumentos de planeación		
<b>Cumplimiento / Avance</b>	<b>Inversión</b>	<b>Beneficiarios</b>
De las 5 Asociaciones se han atendido cuatro las cuales son ASOMUNICIPIOS de Ocaña y Sur del Cesar, ASOPAMPLONA, ASOMUPOCC y la Rap El Gran Santander. Cumplimiento 80%	Sobre una programación estimada de \$155 millones para desarrollar esta meta en el periodo, se ejecutaron \$80 millones con Recursos Propios de Libre Destinación	
	<b>Ejecución</b>	
	Se realizó acompañamiento técnico a la formulación del plan Estratégico Regional en Versión definitiva a la Región Administrativa y de Planificación RAP EL GRAN SANTANDER, donde se realizaron ajustes a los hechos regionales, y a su estructura programática, esto en armonización con el Departamento de Santander, donde se garantizó la participación de los sectores incidentes, tanto departamental como de las entidades nacionales.	
	En cada uno e los procesos de concertación, a su vez se realizó el proceso de aprobación por parte de la CRAP conformada por las directivas de la RAP, logrando en el mes de mayo de 2024 la radicación del documento ante Ministerio del interior con el objeto de realizar la actualización del Registro del Esquema asociativo, teniendo como soporte el plan estratégico Regional en versión definitiva, de acuerdo a la resolución No 31 del 25 de junio de 2024 "por la cual se confiere la actualización del Registro al Esquema Asociativo Territorial "Región Administrativa y de Planificación - RAP EL GRAN SANTANDER" en el Registro de Esquemas Asociativos territoriales".	
	Se realiza apoyo a los esquemas asociativos de la Asociación de Municipios de Pueblos de Occidente "ASOMUPOCC" y la Asociación de Municipios de la provincia de Pamplona "ASOPAMPLONA", para iniciar el proceso de estructuración del plan estratégico definitivo, a fin de actualizar el registro ante el REAT de acuerdo a la normatividad vigente. En estos se ha surtido los procesos de diagnóstico subregional, diseño programático preliminar, para posteriormente programar los diferentes espacios de concertación, ante los sectores incidentes, autoridades locales y juntas administradoras. Con ASOMUNICIPIOS del Catatumbo y Sur del Cesar, se generaron espacios de diálogo y de articulación institucional con los tres niveles de gobierno, que permita la incidencia de las autoridades locales en el proceso de definición de inversiones en cada uno de los ejes establecidos para el Pacto Catatumbo, del Plan Nacional de Desarrollo, con el objeto de realizar la presentación de apuestas estratégicas para la región y definir conjuntamente la priorización de las mismas.	
	Se trabaja en la estructuración de proyectos de índole regional con la RAP el GRAN SANTANDER, a fin de realizar alistamiento para las convocatorias vigentes, donde se incluyeron las asociaciones de ASOMUPOCC Y ASOPAMPLONA por estar inmersas geográficamente en el Páramo de Santurbán.	
	<b>Impacto</b>	




	<p>ASOMUNICIPIOS del Catatumbo y Sur del Cesar, en asocio con cooperación internacional, la Gobernación de Norte, se logró realizar unas mesas de dialogo e incidencia en el proceso de formulación del pacto Catatumbo, buscando incidir en los sectores de Vías, agropecuario, salud y educación.</p> <p>En ASOCMUPOCC y ASOPAMPLONA, se ha logrado orientar proceso de estructuración del plan estratégico Definitivo, a fin de actualizar el registro ante el REAT, actualizando el diagnósticos de cada uno de los sectores definidos en los hechos interjuridiccionales, que enmarca la ruta de trabajo de la asociación.</p> <p>La Rap se definió el Plan estratégico Regional para la actualización ante el REAT, definiendo 3 Hechos Regionales, 8 Pilares, 17 Programas y 34 Proyectos.</p>
	<p style="text-align: center;"><b>Localización</b></p>
	<p>ASOMUNICIPIOS del Catatumbo y Sur del Cesar, la integran los 14 municipios de las Subregiones Norte y Occidente: <i>Ábrego, Bucarasica, Cáchira, Convención, El Carmen, El Tarra, Hacarí, La Esperanza, La Playa de Belén, Ocaña, San Calixto, Sardinata, Teorama y Tibú.</i></p> <p>ASOMUPOCC, la integran los municipios de <i>Arboledas, Cucutilla, Gramalote, Lourdes, Santiago, Salazar, San Cayetano y Villa caro</i></p> <p>ASOPAMPLONA, la integran los Municipios de <i>Pamplonita, Mutiscua, Cácosta de Velasco, Santo Domingo de Silos y Chitagá</i></p> <p>RAP EL GRAN SANTANDER, integrada por los departamentos de <i>Santander y Norte de Santander.</i></p>

Sector / Población		
FORTALECIMIENTO DE LOS ENTES TERRITORIALES		
Meta 886	Entidades apoyadas	
Cumplimiento / Avance	Inversión	Beneficiarios
	El valor correspondiente al aporte para la vigencia 2024 es de \$1.009.869.635 pendiente de giro	Los Beneficiarios es la población del Departamento de Norte de Santander y Santander
	Ejecución	
	Impacto	
	Localización	
	. Departamento de Norte de Santander y Departamento de Santander.	




**Sector / Población**  
**FORTALECIMIENTO DE LOS ENTES TERRITORIALES**

<b>Meta 887</b>		Entidades territoriales asistidas técnicamente	
<b>Cumplimiento / Avance</b>		<b>Inversión</b>	<b>Beneficiarios</b>
De 18 municipios programados se ha asistido técnicamente 21, superando el 100% de cumplimiento			
	<b>Ejecución</b>		
	<p>Hasta el tercer trimestre del 2024, se realizaron socializaciones con los alcaldes de las subregiones Centro y Sur Oriental, donde se planteó la importancia de la Asociatividad. Se realiza un análisis de territorio y se inicia con estas alcaldías un proceso de implementación de la estrategia de formalización de tierras, concretando reuniones con el Ministerio de vivienda, ciudad y territorio de la subdirección de titulación, y promoviendo el fin de la estrategia que es la formalización de Entidades de Derecho Público de Educación, a través de los secretarios de planeación o los enlaces que los municipios. En este barrido que se ha hecho con el equipo de apoyo de la mano con los municipios, se encontró que la gran mayoría de las EDP, aún siguen en la informalidad porque están en propiedad privada o a nombre de juntas de acción comunal o a nombre de parroquias y se sigue avanzando en el estudio jurídico para ser entregados a los alcaldes y ellos como responsables del ente local avancen con la formalización de las EDP. Nuestra misión como gobernación es continuar acompañando a los municipios y asociaciones que están articulado el proceso de la formalización de las entidades de derecho público.</p> <p>Se ha tenido el acompañamiento de instituciones como la súper intendencia de notariado y registro, la agencia nacional de tierras (ANT), entre otras con el propósito de llegar a todo el Departamento brindó herramientas a los municipios que les permita la legalización de sus territorios, y así la inversión se pueda realizar en las instituciones tanto de orden nacional, departamental y municipal mejorando la calidad de vida de los educandos. En el Municipio de Durania se identificó el predio del hospital el cual se avanza en la legalización, de la 9 sedes educativas a 6 se le adelanta estudio jurídico, para las otras las tres se están determinando las coordenadas, de la misma forma se adelantan estudios de títulos en Arboledas, en Labateca de 6 EDP 4 ya están totalmente legalizadas y 2 pasan a registro de escrituras.</p> <p>En asocio con la Escuela de Superior Pública ESAP se coordinaron dos Talleres en formulación de proyectos y Taller en Asociatividad Territorial, dirigido a los alcaldes y secretarios de planeación</p>		
	<b>Impacto</b>		
	 <p>Se ha incidido en la promoción del fortalecimiento institucional de los municipios del departamento a través de la modernización y mejoras de su capacidad de gestión y de su proceso de planificación.</p>		
	<b>Localización</b>		
	Municipios de Chinácota, Cucutilla, Gramalote, Labateca, Durania, Pamplona, Pamplonita, Cacota, Los Patios, Arboledas, Lourdes, Santiago, Villacaro, Bucarasica el Zulia, Salazar, Silos, San Cayetano, y Mutiscua.		

Sector / Población  
**FORTALECIMIENTO DE LOS ENTES TERRITORIALES**




<b>Meta 888</b>		Documento de Evaluación de Viabilidad Fiscal y Financiera	
<b>Cumplimiento / Avance</b>		<b>Inversión</b>	<b>Beneficiarios</b>
<p>Un documento programado elaborado</p> <p>Cumplimiento del 100%</p>			
	<b>Ejecución</b>		
	<p>Revisión y estudio de la Guía Evaluación de Componente legales del DNP.</p> <p>Revisión y consolidación de los documentos de distribución del Sistema General Participación - SGP: SGP-72-2023, SGP-74-2023, SGP-76-2023, SGP-77-2023, SGP-80-2023.</p> <p>Para su posterior seguimiento y evaluación se realizó asistencia técnica a los municipios para la elaboración del Informe de Viabilidad Fiscal y Financiera.</p> <p>Se realizó el Informe de Viabilidad Fiscal y Financiera de los 40 municipios de la vigencia 2023.</p>		
	<b>Impacto</b>		
	<b>Localización</b>		

Sector / Población  
**FORTALECIMIENTO DE LOS ENTES TERRITORIALES**

<b>Meta 889</b>	40 Entidades territoriales asistidas con Asistencias Técnicas Municipales en los instrumentos de planeación administrativa y financiera. (anual)	
Cumplimiento / Avance	Inversión	Beneficiarios
40 municipios asistidos de 40 programados  Cumplimiento 100%		
	<b>Ejecución</b>	
	Asistencia a los 40 municipios para realizar el reporte de ejecución del Planes de Desarrollo vigencia 2020-2023 en el Sistema de Información Kit de Planeación Territorial KPT, antes del 31 de enero de 2024.	
	Asistencia a los 40 municipios para realizar el reporte de la información a la Contaduría General de la Nación, según Resolución 411 del 29/11/2023.	
	Socialización de la Circular 0023-4 del 28/12/2023 con las directrices para la transición del Kit de Planeación Territorial KPT hacia el nuevo Sistema de Planeación Territorial SisPT.	
	Socialización de la Guía General de SisPT, para que los entes territoriales puedan construir y hacer seguimiento al Plan de Desarrollo.	
	Asistencia para realizar el reporte en los meses de abril y julio en el Consolidador de Hacienda e Información Pública CUIPO, sobre la ejecución presupuestal del primer y segundo trimestre.	
	<b>Impacto</b>	
	<b>Localización</b>	
		


Sector / Población

FORTALECIMIENTO DE LOS ENTES TERRITORIALES

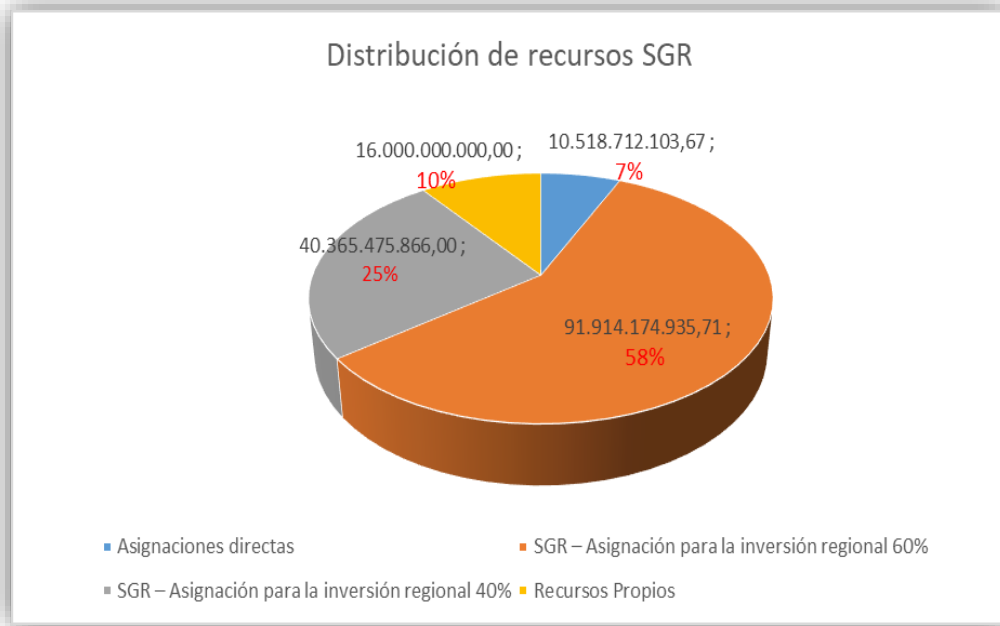
Meta 890	6 Entidades territoriales con Asistencia Técnica para el uso eficiente de las transferencias del Sistema General de Participaciones para Resguardos Indígenas SGPRI (anual)	
Cumplimiento / Avance	Inversión	Beneficiarios
De 6 entidades con presencia de resguardos indígenas programadas 6 fueron asistidas  Cumplimiento 100%		3.225 integrantes de las etnias Barí y U'wa
	Ejecución	
	Se realizó visita a los entes territoriales y representantes de los resguardos de los municipios de Toledo, Chitagá, El Tarra, Teorama, Convención, El Carmen, en los cuales hay presencia de resguardos indígenas, en donde se realizó seguimiento a la ejecución de la transferencia del sistema general de participación y se establecieron compromisos para su ejecución.	
	Impacto	
	Localización	



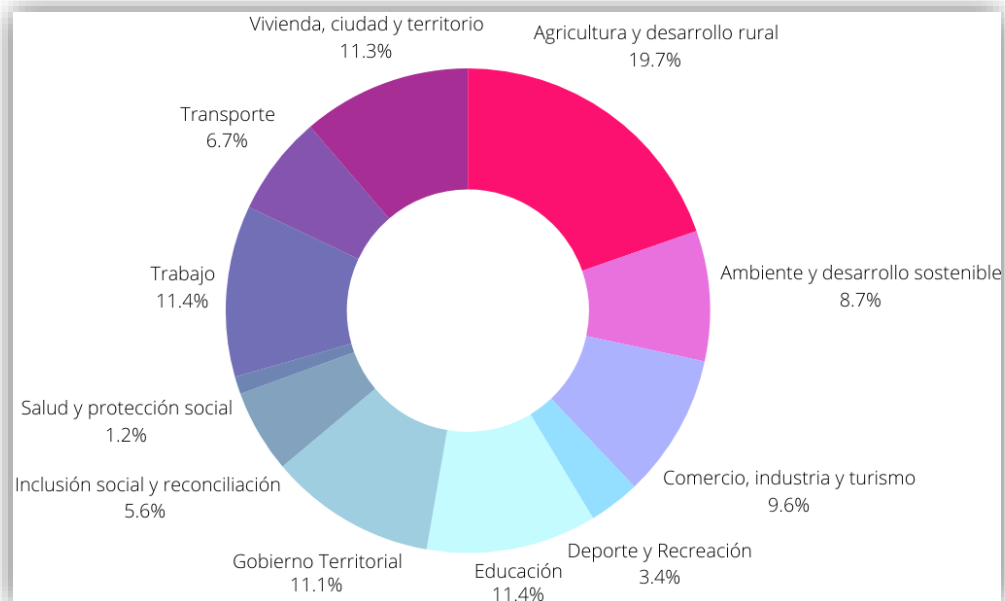
Sector / Población  
**GESTIÓN DE LA INFORMACIÓN ESTRATÉGICA**

<b>Metas 894</b>		Meta cuatrienio: 40 Entidades territoriales asistidas técnicamente y seguimiento técnico para la transmisión de herramientas de gestión, políticas, planes, proyectos y programas
<b>Cumplimiento / Avance</b>	<b>Inversión</b>	<b>Beneficiarios</b>
Se atendieron las 40 entidades territoriales y/o municipios del Departamento Norte de Santander; dando un cumplimiento del 100% en el periodo y un 25% frente al cuatrienio.	Sobre una programación estimada de <b>\$160</b> millones para desarrollar esta meta en el periodo, se ejecutaron \$170 millones con Recursos Propios de Libre Destinación. Así mismo se contó con 206.5 millones provenientes del Sistema General de Regalías para el equipo asesor interdisciplinarios como participantes en la Comisión Rectora del SGR.	40 entidades territoriales y/o municipios asistidos técnicamente en el Departamento Norte de Santander. Así mismo se hace acompañamiento a la entidad EICE FARO del Catatumbo, Universidades y entidades descentralizadas que hacen parte de la Gobernación de Norte de Santander.
	<b>Ejecución</b>	
	<p>El Área de Trabajo Unidad Especial de Regalías; realizó las siguientes actividades:</p> <p><b>1. Apoyo y Asistencia Técnica Municipal y Departamental en Administración de Todas las Plataformas del SGR:</b></p> <p>Las acciones realizadas fueron orientadas a fortalecer la capacidad de los municipios y departamentos para gestionar de manera eficiente y transparente los recursos provenientes de las regalías. Esta asistencia técnica es clave para asegurar que los fondos se utilicen adecuadamente, beneficiando a las comunidades locales en proyectos de diferentes sectores con las diferentes fuentes de financiación.</p> <p>Para ampliar y profundizar este apoyo en relación con la administración de usuarios en las plataformas del SGR, se realizó lo siguiente:</p> <ul style="list-style-type: none"> <li>- Capacitación continua Talleres y seminarios presenciales y virtuales sobre el manejo de las plataformas SGR. Formación en el uso de herramientas digitales para la administración de los usuarios del SGR. Actualización periódica sobre cambios en las normativas y tecnologías relacionadas con el SGR. Creación de manuales o guías de usuario accesibles y detalladas</li> <li>- Asistencia técnica Se realiza asistencia técnica con personal capacitado y con experiencia para brindar respuestas rápidas a los municipios y demás entidades del departamento. Soporte a través de canales como llamadas telefónicas, correos electrónicos y plataformas de chat. Asistencia presencial o remota para resolver problemas complejos en la administración de las diferentes plataformas MGA- SUIFP SGR- SPGR- GESPROY.</li> <li>- Monitoreo y seguimiento Revisión periódica de los procesos de cada municipio y departamento en el uso del sistema con cada uno de los proyectos de inversión.</li> </ul>	

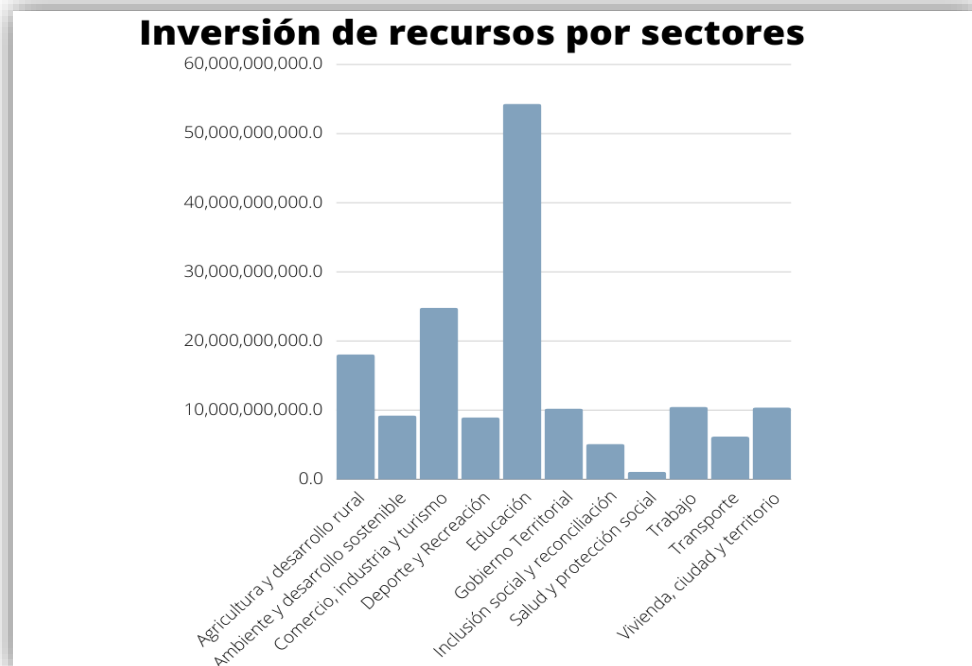
	<p>Informe trimestral y retroalimentación continua sobre el desempeño del IGPR, con recomendaciones para mejorar la gestión.</p> <ul style="list-style-type: none"> <li>- Mejoramiento de la comunicación interinstitucional</li> </ul> <p>Creación de canales de comunicación directos entre los municipios, los departamentos y el nivel nacional para resolver dudas y problemas relacionados con la administración de las diferentes plataformas.</p> <p>Establecimiento de mesas de trabajo para intercambiar experiencias y mejores prácticas.</p> <p>Fomentar la colaboración entre entidades gubernamentales, universidades y otros actores clave en el proceso de administración del SGR.</p> <p><b>2. Realización de Mesas de concertación del Capítulo Independiente con Etnias, NARP y Universidades</b></p> <p>Se realizaron las mesas de concertación entre etnias, NARP, universidades y otros actores sociales siendo un proceso dinámico, inclusivo y respetuoso de las diferencias culturales, sociales y económicas de los pueblos indígenas.</p> <p>Se garantizó esta mesa con un enfoque participativo y la implementación efectiva de los acuerdos alcanzados, logrando concertar varias iniciativas para este cuatrienio incluidas en el Capítulo Independiente de SGR.</p> <p><b>3. Apoyo en la Estructuración, Viabilización, Priorización, Aprobación y Ajustes de proyectos de Inversión con recursos del SGR.</b></p> <p>Este proceso es fundamental para garantizar el uso adecuado y eficiente de los recursos públicos provenientes de las regalías. El proceso implica una serie de pasos técnicos, administrativos y de gestión para asegurar que los proyectos sean viables, sostenibles y cumplan con los lineamientos de la Ley 2056 del 2020.</p> <p>Para la vigencia del 2024 se logró la aprobación de 18 proyectos de inversión pública en diferentes sectores, así mismo la aprobación de 7 ajustes a proyectos teniendo en cuenta que durante la fase de ejecución del proyecto pueden surgir situaciones imprevistas, cambios en las condiciones iniciales, o nuevas necesidades que requieran adaptaciones para asegurar que el proyecto cumplieran con sus objetivos de manera eficiente y eficaz.</p> <p>El departamento Norte de Santander realizó la aprobación de proyectos del sistema general de regalías comprendido en la vigencia 2024 por un valor de \$ <b>158.798.362.905,38</b>, de los cuales se puede evidenciar la gestión realizada por la secretaria de Planeación y Desarrollo territorial ante FONTUR para la cofinanciación del proyecto “Construcción Centro de Convenciones Virgilio Barco Vargas, Villa del Rosario, Norte de Santander” entrando como recursos propios al departamento. A continuación, se presenta la distribución en los siguientes fondos como fuentes de financiación de los proyectos aprobados:</p>
--	---



El departamento de Norte de Santander ha aprobado proyectos con recursos SGR de inversión regional 60%, inversión regional del 40% y asignaciones directas, lo cual impactan a 11 sectores distribuidos los recursos por sector así: Agricultura y desarrollo rural 11,4%, Ambiente y desarrollo sostenible 5,8%, Comercio, industria y turismo 15,6%, Deporte y Recreación 5,6%, Educación 34,2%, Gobierno Territorial 6,5%, Inclusión social y reconciliación 3,2%, Salud y protección social 0,7%, Trabajo 6,6%, Transporte 3,9% y Vivienda, ciudad y territorio 6,5%.



El sector con mayor inversión es Educación con el proyecto de Suministro de Raciones Para Garantizar el Desarrollo del Programa de Alimentación Escolar en la vigencia 2024 en los Municipios No Certificados En Educación Del Norte De Santander; este proyecto venia formulado desde la vigencia anterior pero en este periodo se logro la aprobación en el OCAD REGIONAL.



# INVERSIÓN POR SECTORES

## Agricultura y Desarrollo Rural



La inversión en el sector Agricultura y Desarrollo Rural, asciende a \$ 18.068.651.967,00 de fuente de Asignación para la inversión regional 60% SGR, en proyectos como:

Adquisición De Banco De Maquinaria Agrícola Para El Fortalecimiento Productivo, Económico Y Desarrollo Rural En Los Municipios De Tibú Y Teorama Del Departamento Norte De Santander.

Apoyo A Las Capacidades Productivas De Agricultores De Papa Y Durazno En Los Municipios De Pamplona, Chitagá, Cácuta, Silos, Mutiscua, Pamplonita, Norte De Santander.

Fortalecimiento De Las Unidades Productivas Agropecuarias Mediante El Acceso A Activos Productivos En El Departamento De Norte De Santander.

## Ambiente y Desarrollo Sostenible



En el sector de Ambiente y Desarrollo Sostenible, la inversión de recursos del SGR asciende a \$9.231.283.391,00, de los cuales \$1.231.283.391,00 de asignaciones directas y \$ 8.000.000.000,00 corresponden a Asignación para la inversión regional 60%, distribuidos en los siguientes proyectos:

Construcción Del Canal De Agua Lluvias Ubicado En El Barrio 16 De Julio Del Municipio De Puerto Santander

Construcción Canal De Aguas Lluvias Sumidero Alcantarillado Pluvial Y Obras Complementarias En La Calle 6 Con Avenida 0 Sector La Bomba Entrada A El Municipio De El Zulia Norte De Santander

## Comercio, Industria y Turismo



La inversión de recursos del SGR para el sector de Comercio, industria y turismo para la vigencia 2024 es de \$ 8.794.848.600,00 por la fuente de Asignación para la inversión regional 60%, donde se relacionan los siguientes proyectos:

Fortalecimiento De Las Micro Y Pequeñas Empresas Del Departamento Norte De Santander

Desarrollo Y Consolidación De Una Marca Región Que Posicione Estratégicamente Los Sectores Productivos Y El Fortalecimiento De La Identidad Regional Del Departamento Norte De Santander

## Deporte y Recreación



En el sector Deporte y Recreación se realizó la inversión de recursos en proyectos nuevos y ajustes por un valor de \$ 8.944.819.271,03, de los cuales \$5.796.956.268,00 corresponden a asignaciones directas y \$ 3.147.863.003,03 a fuente por asignación para la inversión regional 60%, los proyectos son:

Construcción Del Parque Recreo Deportivo En El Sector La Belencita Del Municipio De Salazar, Norte De Santander.

Mejoramiento De Los Escenarios Recreo Deportivos Priorizados En El Municipio De El Zulia, Departamento Norte De Santander.

Mejoramiento Del Escenario Recreo Deportivo Ubicado En La Avenida 9 Entre Calle 3 Y 4 En El Municipio De Arboledas, Norte De Santander.

# INVERSIÓN POR SECTORES

## Educación



La inversión en el sector de educación, en proyectos nuevos y proyectos con ajuste, asciende a \$54.316.117.774,85, de los cuales \$3.490.472.444,67 Asignaciones directas, \$10.460.169.464,18 Asignación para la inversión regional 60%, y \$40.365.475.866,00 Asignación para la inversión regional 40%, en los siguientes proyectos:

Servicio de Alimentación Escolar A Niños, Niñas, Adolescentes y Jóvenes de Instituciones Educativas Oficiales durante la Vigencia 2024 en los Municipios No Certificados en Educación del Departamento Norte de Santander.  
 Suministro De Raciones Para Garantizar El Desarrollo Del Programa De Alimentación Escolar En La Vigencia 2024 En Los Municipios No Certificados En Educación Del Norte De Santander.  
 Ajuste- Adecuación Y Construcción De La Institución Educativa Colegio La Salle (Fase I), Municipio De Ocaña, Departamento Norte De Santander.  
 Ajuste Construcción De Aulas, Baterías Sanitarias, Restaurante, Oficinas Y Áreas De Circulación Del Colegio Francisco Fernández De Contreras, Municipio De Ocaña, Norte De Santander

## Gobierno Territorial



La inversión en el Sector Gobierno Territorial asciende a \$ 10.242.915.132,00 de fuente Asignación para la inversión regional 60% en el proyecto:

Fortalecimiento De Las Capacidades Institucionales De Las Juntas De Acción Comunal Del Departamento Norte De Santander.

## Inclusión social y reconciliación



La inversión en el sector Inclusión social y reconciliación \$5.105.039.892,50 de fuente Asignación para la inversión regional 60% en los proyectos:

Fortalecimiento De La Autonomía Y El Empoderamiento Económico De Las Mujeres Residentes En El Departamento Norte De Santander  
 Apoyo Al Desarrollo Social Y La Economía Popular De Las Poblaciones Vulnerables En Los Municipios De Convención, El Carmen, Teorama, San Calixto Y Ocaña, Departamento Norte De Santander

## Salud y protección social



En el sector Salud y protección social la inversión asciende a \$5.105.039.892,50, de fuente Asignación para la inversión regional 60%, para el ajuste al proyecto:

Construcción Del Centro De Salud Del Municipio De Labateca Norte De Santander

# INVERSIÓN POR SECTORES



## Trabajo

La inversión en el sector Trabajo asciende a \$10.492.594.732,00 Asignación para la inversión regional 60%, para los proyectos relacionados:

Apoyo A La Inclusión Productiva En La Población Que Culminan Estudios Técnicos, Técnicos Laborales Y/O Certificados Por Competencias De San José De Cúcuta, Villa Del Rosario, Los Patios, Ocaña Y Pamplona, Norte De Santander.

Fortalecimiento De Los Procesos De Inclusión Productiva A Jóvenes Del Departamento Norte De Santander.



## Transporte

En el sector transporte la inversión asciende a \$6.155.077.609,00 Asignación para la inversión regional 60%, para proyectos nuevos y ajuste a proyectos:

Mejoramiento De La Vía Cornejo – Puente Gómez, Tramos (K5+900 Al K6+800; K7+800 Al K12+200; K13+000 Al K16+000) Y Vía Puente Gómez – Salazar (K0+000 Al K2+000), Santiago, Departamento Norte De Santander.

Mejoramiento Tramo De Vía Puente Gómez – Salazar Del K14+710 Al K16 +780 Municipio De Salazar, Departamento Norte De Santander.

Mejoramiento De La Vía La San Juana Bucarasica Entre Las Abscisas K7+260 Hasta K9+960, Bucarasica, Norte De Santander.

Caracterización Y Categorización De La Red Vial Del Departamento Norte De Santander.



## Vivienda, ciudad y territorio

La inversión al sector Vivienda, ciudad y territorio asciende a \$ 10.370.325.868,00 para la fuente Asignación para la inversión regional 60%, en los proyectos:

Construcción De Vivienda Rural Nueva En Lotes Dispersos De Municipios De Convención, El Carmen, San Calixto Y Teorama.

Mejoramiento Y Adecuación Del Espacio Público En La Variante La Floresta Desde El Sector De Pinar Del Río Hasta Santa Rosa De Lima En El Municipio De Los Patios, Norte De Santander



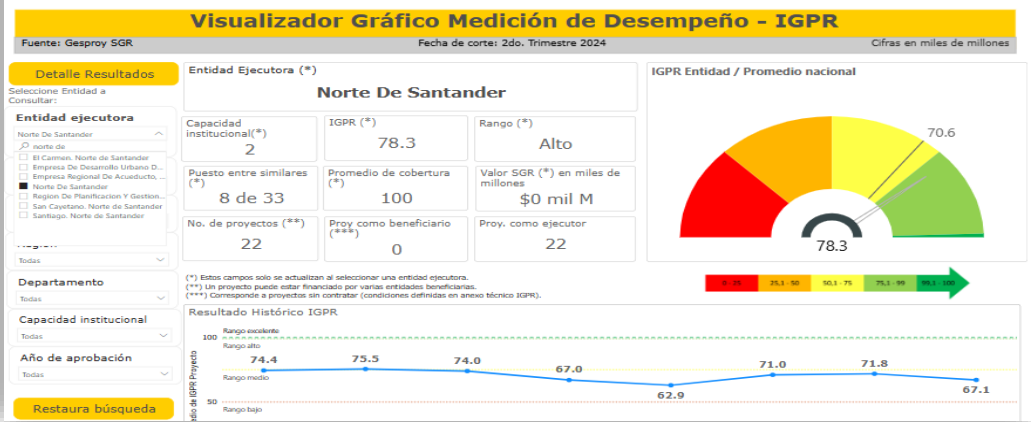


**Impacto**

1. El Departamento Norte de Santander en el primer trimestre del 2024 logró una puntuación de 81,5 situándose en el quinto lugar entre los Departamentos de Colombia y superando el promedio nacional de 68,4. De igual manera para el segundo trimestre del 2024 el departamento Norte de Santander Logro un resultado del 78.3 del IGPR. Este resultado indica un alto nivel de eficiencia y compromiso de la entidad y del trabajo de la secretaria de Planeación y del equipo de Regalías, quienes apoyan a cada una de las dependencias ejecutoras de los proyectos con recursos del SGR.




**Resultados Segundo Trimestre 2024 IGPR**

A continuación encontrará una herramienta donde podrá consultar e interactuar con los resultados de consulta según su región, departamento y sectores, entre otros.






2. Se realiza y se consolida el INFORME DE DESEMPEÑO como una Propuesta de Mejora para la Medición del Desempeño en la Ejecución de los Proyectos Financiados con el Sistema General de Regalías (SGR) para la Consolidación y Análisis de la Información Suministrada del Departamento Norte de Santander mediante el uso de una Herramienta tecnológica, la cual tiene como objetivo presentar una alternativa orientada a optimizar la consolidación y análisis de la información. Este informe se consolida como una mejora orientada para proporcionar un seguimiento y monitoreo oportuno de los proyectos, identificar retrasos en la ejecución de los proyectos que puedan convertirse en críticos y garantizar que la entidad responsable reporte la información de manera eficiente.
3. Asimismo, el Informe de Desempeño para la Medición del Desempeño en la Ejecución de los Proyectos Financiados con el Sistema General de Regalías (SGR) para la Consolidación y Análisis de la Información Suministrada del Departamento Norte de Santander, buscando agilizar los tiempos de la toma de decisiones. Con ello, se pretende optimizar los resultados del IGPR sin depender de la publicación tardía por parte del DNP




ÁREA DE TRABAJO UNIDAD ESPECIAL DE REGALÍAS - GOBERNACIÓN DE NORTE DE SANTANDER

<b>Meta</b>		67 Entidades, organismos y dependencias asistidos técnicamente Evaluación, asistencia y viabilización de proyectos	
<b>Cumplimiento / Avance</b>		<b>Inversión</b>	<b>Beneficiarios</b>
Se atendieron las 40 entidades territoriales y 27 dependencias ejecutoras de la administración departamental dando un cumplimiento del 100% en el periodo y un 25% frente al cuatrienio.			Directamente los funcionarios municipales y del Departamento encargados de la formulación y seguimiento a los proyectos
	<b>Ejecución</b>		
	<p>Se realizó asistencia técnica a todos los municipios en temas de SPI, MIS, PIIP, SUIFP-TERRITORIO, ADMINISTRACION DE BANCOS</p> <p>Por demanda, se realizaron mesas técnicas, mesas de ayuda y manejo de armonización, ajustes territorio, ajustes con trámite presupuestal, a todas las dependencias de la gobernación de Norte de Santander</p>		
	<b>Impacto</b>		
	<b>Localización</b>		

Sector / Población  
**GOBERNANZA EFICIENTE**




<b>Meta 933</b>		Sistema de Gestión Implementado	
<b>Cumplimiento / Avance</b>		<b>Inversión</b>	<b>Beneficiarios</b>
El sistema de gestión implementado  Cumplimiento 100%		\$40 millones	
	<b>Ejecución</b>		
	El MIPG integra en un solo sistema: el Sistema de Desarrollo Administrativo (Ley 489 de 1998) y el Sistema de Calidad (Ley 872 del 2003). En sesión del Comité Institucional de Gestión y Desempeño realizado el 15 de abril del 2024 con ocasión del cambio de gobierno, se realizó la socialización de los resultados para la gobernación de Norte de Santander de la Medición del Índice de Desempeño Institucional MID-2022, que obtuvo 76,2 puntos, que lo ubica en el puesto 17 entre las 39 gobernaciones del país, siendo Antioquia el de mayor puntaje con 93,4 puntos y Amazonas con 53,5 puntos, el más bajo del grupo par. Para la operatividad del sistema, mediante la resolución 979 del 2019 se designaron líderes o coordinadores de política y con el cambio de gobierno mediante la resolución 3148 del 2024, se realizaron ajustes, asignando el liderazgo de la implementación de las políticas en el jefe de las dependencias, siendo además una responsabilidad indelegable. Cada líder tiene la potestad de crear grupos de trabajo permanente responsables de la coordinación y articulación para favorecer la implementación de las políticas y sus atributos de calidad.		
	<b>Impacto</b>		
	Este sistema se desarrolla conforme a los lineamientos señalados en el Decreto 1499 del 2017 y las guías emitidas por el Departamento Administrativo de la Función Pública. En el departamento las entidades responsables de liderarlas son: Planeación, Hacienda, General, Jurídica, Control Interno, Gobierno, Desarrollo Social, entre otras.		
	<b>Localización</b>		

Sector / Población  
**GOBERNANZA EFICIENTE**




Meta 934		Metodologías aplicadas para la gestión y desempeño institucional en el marco del Modelo Integrado de Planeación y Gestión - MIPG. (Plan de desarrollo – Rendición de Cuentas)	
Cumplimiento / Avance		Inversión	Beneficiarios
Aunque la meta no estaba programada para el 2024 se aplicaron 2 metodologías		\$30 millones	
Cumplimiento 100%			
	Ejecución		
	Con el proceso de construcción del Plan de Desarrollo Departamental 2024-2027 se adelantaron acciones para el cumplimiento de las metodologías de las políticas: Planeación Institucional, Gestión del Gasto Público y Fortalecimiento organizacional y simplificación de procesos, así como la construcción de instrumentos de planeación como el Plan Plurianual de inversión, la armonización presupuestal, Plan indicativo y Planes de acción.		
	Se elabora el Plan Estratégico de Participación Ciudadana en desarrollo de la misma política.		
Se implementan los lineamientos de la política de transparencia y acceso a la información ciudadana en todas las dimensiones del MIPG; se aplican los lineamientos de la política de Gestión de la información estadística, fundamental para los procesos de toma de decisiones con la elaboración de ficha técnica de los indicadores de resultado y de producto y la organización y uso de gestores de bases de datos. Esta política se encuentra en un nivel intermedio, ya que la secretaría de Agricultura realiza anuarios estadísticos y calcula las estadísticas del sector, pero sin aplicar los lineamientos del proceso estadístico.			
	Impacto		
Localización			
			

Sector / Población

GOBERNANZA EFICIENTE




Meta 935	Informe final de implementación de los Sistemas de Gestión	
Cumplimiento / Avance	Inversión	Beneficiarios
Un informe programado y realizado  Cumplimiento 100%	\$20 millones	
	Ejecución	
	<p>El reporte y análisis de los resultados del Formulario Único de Avance de la Gestión (FURAG 2023), señala los avances en la implementación del MIPG en el departamento. Esta medición es una operación estadística que mide anualmente la gestión y el desempeño de las entidades públicas, proporcionando información para la toma de decisiones en materia de gestión.</p>	
	<p>Con la Medición anual del Desempeño Institucional- MDI y la Medición del Sistema de Control Interno MECI, en el 2023 se observa el avance en la implementación de las políticas durante la vigencia.</p>	
	<p>A partir de los resultados del FURAG 2023 se procede a la elaboración de planes de mejora de las Políticas de MIPG, considerando las recomendaciones que el Departamento Administrativo de la Función Pública realiza.</p>	
	<p>En sesión del Comité Institucional de Gestión y Desempeño del 15 de abril del 2024, se presentaron los resultados del Índice de Desempeño Institucional -IDI y las recomendaciones a las 19 políticas del Modelo Integrado de Planeación y Gestión, sugeridas por la DAFP.</p>	
	<p>En la sesión del mes de septiembre se presentaron los planes de mejora 2024 de cada una de las políticas.</p>	
	<p>En respuesta a la Directiva 004 de junio del 2024 de la Procuraduría General de la Nación, dando cumplimiento a la Ley 1712 del 2014 se realizó el reporte de Transparencia y acceso a la información - ITA 2023.</p>	
	Impacto	
	Localización	

Sector / Población  
**GOBERNANZA EFICIENTE**





<b>Meta 936</b>		Herramientas implementadas en la Implementación de los Sistemas de Gestión	
<b>Cumplimiento / Avance</b>		<b>Inversión</b>	<b>Beneficiarios</b>
Se programó y realizó la implementación una herramienta  Cumplimiento 100%		\$20 millones	
	<b>Ejecución</b>		
	En desarrollo de la política de Planeación, se cuenta con una herramienta para el seguimiento y evaluación de los avances de las metas del Plan de Desarrollo.		
	Se aplica la herramienta definida por el Ministerio de Hacienda y el DNP para la evaluación del desempeño fiscal de las entidades territoriales, en cumplimiento de la política de Gestión del Gasto Público.		
	Se aplican los lineamientos para la formulación del Plan estratégico de Participación Ciudadana, la Estrategia de Rendición de Cuentas.		
	Para la implementación de la política de Gestión de la Información Estadística, se siguen las orientaciones para mejorar la producción, calidad, accesibilidad y uso de la información estadística de los registros administrativos.		
	<b>Impacto</b>		
	<b>Localización</b>		






Sector / Población  
**GOBERNANZA EFICIENTE**

<b>Meta 937</b>		Integración institucional para ofertar asistencia técnica	
<b>Cumplimiento / Avance</b>		<b>Inversión</b>	<b>Beneficiarios</b>
<p>Se programó capacitar a 100 servidores públicos y 100 fueron capacitados</p> <p>Cumplimiento 100%</p>		\$38 millones	
	<b>Ejecución</b>		
	<p>Entre los meses de marzo a mayo se capacitaron a servidores públicos de 25 dependencias del nivel central y descentralizado de la Gobernación, secretarios de planeación y jefes de control interno de los 40 municipios del departamento para el adecuado reporte de la información en el FURAG y los lineamientos para la inclusión de política y metas en los planes de desarrollo territoriales.</p>		
	<p>En desarrollo del Plan Anual de Capacitación, los servidores públicos y contratistas de 25 dependencias del nivel departamental por el inicio de gobierno reciben un proceso de reinducción sobre gestión pública.</p>		
	<p>Con el apoyo del Departamento Administrativo de la Función Pública - DAFP y la Federación Nacional de Departamentos se han capacitado a los miembros del Consejo Territorial de Planeación, Consejo Departamental de participación Ciudadana sobre su papel en el proceso de formulación y aprobación de los Planes de Desarrollo Territoriales.</p>		
	<p>Con el apoyo del Departamento Nacional de Planeación, el Departamento Administrativo de la Función Pública y la Federación Nacional de Departamentos se ha coordinado la participación de servidores públicos del departamento y de los 40 municipios en jornadas de capacitaciones virtuales sobre lineamientos de las políticas del MIPG.</p>		
	<b>Impacto</b>		
	<b>Localización</b>		




Sector / Población  
**GOBERNANZA EFICIENTE**

<b>Meta 938</b>		Integración institucional para ofertar asistencia técnica	
<b>Cumplimiento / Avance</b>		<b>Inversión</b>	<b>Beneficiarios</b>
Capacitación permanente Cumplimiento 100%		\$38 millones	
	<b>Ejecución</b>		
	En cumplimiento del Plan Anual de Capacitación se han desarrollado bajo la modalidad presencial y virtual, jornadas de reinducción a los servidores públicos y contratistas en las políticas de Planeación Institucional, Gestión del gasto público, rendición de cuentas, Integridad, Talento Humano, Catálogo de productos, entre otros.		
	Se produce y comparte material físico y audiovisual para el desarrollo de las capacitaciones y asistencias técnicas a los municipios.		
	Se programaron y ejecutaron capacitaciones virtuales con Secretarios Generales para la política de Talento Humano y el SIGEP, el Nuevo Modelo de Gerencia Publica, formalización laboral y empleo público parte I y II, Integridad en el servicio público, lineamientos para la elaboración de informes de rendición de cuentas en el marco de la implementación de los acuerdos de paz, Vinculación al SIGEP II para el reporte FURAG, formulación de la Estrategia de Servicio a la Ciudadanía, Estrategia de Inclusión y Diversidad- Discapacidad, Hojas de Vida y Declaración de bienes y rentas en el SIGEP II, Gestión por procesos, rendición de cuentas.		
	Los jefes de planeación, Hacienda-y Tesorería recibieron orientación virtual sobre el Catálogo de productos, formulación de metas de resultado, producto, impacto y gestión.		
	Los jefes de planeación y personal encargado de trámites y servicios recibieron orientaciones para la racionalización de tramites		
	<b>Impacto</b>		
	<b>Localización</b>		




Sector / Población  
**GOBERNANZA EFICIENTE**

Meta 939		Servicio de asistencia técnica a las dependencias de la Gobernación de Norte de Santander para la formulación, seguimiento y evaluación de instrumentos de planeación.	
Cumplimiento / Avance		Inversión	Beneficiarios
Se asistió a las 12 entidades programadas para el 2024  Cumplimiento 100%		\$98 millones	
	Ejecución		
	<p>26 entidades del nivel central y descentralizado del departamento han recibido asistencia técnica del Departamento Administrativo de la Función Publica, Órganos de Control, Federación Nacional de Departamentos para el desarrollo de políticas del MIPG.</p> <p>Miembros del Consejo Territorial de Planeación han recibido asistencia técnica para el cumplimiento de las funciones de control social.</p> <p>Secretarías Generales, Tesorerías, Planeación, Control Interno de los 40 municipios del departamento de acuerdo a sus intereses y necesidades han participado en las jornadas de capacitación y asistencia técnica virtuales y presenciales.</p>		
	Impacto		
			
	Localización		
			




Sector / Población  
**GOBERNANZA EFICIENTE**

<b>Meta 940</b>		Servicio de asistencia técnica a los municipios del departamento	
<b>Cumplimiento / Avance</b>		<b>Inversión</b>	<b>Beneficiarios</b>
Se prestó asistencia técnica a 40 municipios siendo 20 los programados para el 2024		\$96 millones	
Cumplimiento 100%			
	<b>Ejecución</b>		
	Entidades y organismos del nivel central y descentralizado han recibido asistencia técnica para la implementación de las políticas del MIPG, indicadores de resultado y de producto, formulación de proyectos, armonización presupuestal, entre otros asuntos.		
	<b>Impacto</b>		
	<b>Localización</b>		



Sector / Población  
**GOBERNANZA EFICIENTE**

<b>Meta 941</b>		Documentos de planeación (Planes, sectoriales, estratégicos y/o prospectivos) realizados.	
<b>Cumplimiento / Avance</b>		<b>Inversión</b>	<b>Beneficiarios</b>
Un documento programado y realizado  Cumplimiento 100%		\$120 millones	
	<b>Ejecución</b>		
	<p>El Plan de Desarrollo Departamental 2024-2027 " Norte Territorio de paz" , Plan plurianual de inversiones, se construyó a través de una estrecha colaboración entre el gobierno departamental, los gobiernos municipales, la comunidad, las instituciones y los gremios. Bajo la estrategia conocida como "encuentros con nuestra gente", permitió plasmar los intereses y metas de manera colectiva en un documento final destinado a impulsar el bienestar del departamento con la participación activa de más de cinco mil personas en este proceso</p> <p>Bajo la primicia de que la participación ciudadana es un diálogo constructivo y argumentado entre la ciudadanía y las instituciones, en colaboración con los diversos niveles de gobierno y la sociedad civil, se desarrollaron 6 mesas subregionales, 6 mesas comunales, 15 meses sectoriales y 11 poblacionales.</p> <p>A través de mesas de trabajo colaborativo, se identificaron las necesidades de la población, concertando y priorizando un total de 2.709 iniciativas para su intervención.</p> <p>Se contó con una amplia participación gracias a la utilización de herramientas tecnológicas, como un software que registró a los participantes a través de códigos QR, facilitando además el registro de las iniciativas. Estas fueron posteriormente analizadas y expuestas, priorizando aquellas que cumplían con criterios como su impacto territorial, positivo en diversos sectores y grupos poblacionales, estado de avance y viabilidad financiera.</p> <p>Posterior a la aprobación del PDD se construyen el Plan Indicativo 2024-2027, Plan Territorial de Salud, Plan de Acción 2024, informes trimestrales sobre el avance de las metas del Plan de Desarrollo 2024-2027,</p> <p>Se realizaron los Informes de rendición de cuentas con enfoque de paz y de derechos de la infancia, adolescencia y familia.</p>		
	<b>Impacto</b>		
			
	<b>Localización</b>		
			

Sector / Población  
**GOBERNANZA EFICIENTE**

Meta 942		Informes de Cumplimiento y Avance el Plan de Desarrollo	
Cumplimiento / Avance		Inversión	Beneficiarios
3 informes programados y dos realizados para un cumplimiento del 66.6%		\$20 millones	
	Ejecución		
	<p>El Plan Plurianual de Inversiones 2024-2027 y los Planes de Acción anuales son objeto de seguimiento y evaluación que se realizan anualmente de acuerdo con lo señalado en la ordenanza 010 del 2024.</p> <p>El proceso de seguimiento se realiza por cada una de las dependencias del nivel central y descentralizado del departamento mediante informes trimestrales que detallan el nivel de avance de las metas de resultado y de producto, los beneficiarios y la inversión realizada, los cuales son revisados y publicados por la Secretaria de Planeación y Desarrollo Territorial.</p> <p>Se realiza seguimiento a los programas y proyectos que se ejecutan con recursos de regalías.</p>		
	Impacto		
			
	Localización		
			

Sector / Población  
**GOBERNANZA EFICIENTE**

Meta 943		Ejercicios de dialogo y rendición de cuentas	
Cumplimiento / Avance		Inversión	Beneficiarios
Frente a dos rendiciones de cuentas programadas para el periodo se realizaron tres		\$20 millones	
Cumplimiento mayor al 100%			
	Ejecución		
	Dando cumplimiento a lo establecido por el artículo 78 de la Ley 1474 del 2011 y el artículo 22 de la ley 1909 del 2018, el gobernador de Norte de Santander Dr William Villamizar Laguado, convocó a la ciudadanía para el martes 28 de mayo del 2024 a través de la página de la gobernación, para la audiencia pública virtual para la socialización del Plan Plurianual de inversiones 2024-2027. Link <a href="https://www.nortedesantander.gov.co/#/transparencia/planes-desarrollo/cumplimiento-art-22-le-1909-de-2018-transparencia-y-rendicion-de-cuentas-plan-de-desarrollo-y-planes-plurianuales-de-inversiones?type=planes-desarrollo&amp;id=1353">https://www.nortedesantander.gov.co/#/transparencia/planes-desarrollo/cumplimiento-art-22-le-1909-de-2018-transparencia-y-rendicion-de-cuentas-plan-de-desarrollo-y-planes-plurianuales-de-inversiones?type=planes-desarrollo&amp;id=1353</a>		
	El 30 de mayo del 2024 se realizó en el parque Almeida de Pamplona, la Audiencia Pública para la rendición de cuentas de los 150 días de gobierno. Tema la formulación del Plan de Desarrollo Departamental 2024-2027.		
	Se ha realizado la rendición de Cuentas con enfoque de Paz el 6 de noviembre en la Biblioteca Julio Pérez Ferrero,		
	La rendición de cuentas sobre la garantía de derechos de niños, adolescentes y familia se realiza el 28 de noviembre en las instalaciones de la gobernación.		
Se publicaron los informes de gestión en la sede electrónica en el menú participa <a href="https://www.nortedesantander.gov.co/#/participa/rendicion-cuentas">https://www.nortedesantander.gov.co/#/participa/rendicion-cuentas</a> y se dispusieron los canales virtuales de consulta ciudadana. <a href="https://forms.office.com/r/Jm52HFcmRN">https://forms.office.com/r/Jm52HFcmRN</a> , para preguntas y/o sugerencias del ejercicio de rendición de cuentas ..			
	Impacto		
	Localización		
