

Departamento Norte de Santander



Plan de Desarrollo 2024-2027
NORTE, TERRITORIO DE PAZ




RENDICIÓN DE CUENTAS

Periodo de enero a diciembre de 2024




**Secretaría de Gestión del Riesgo de
Desastres**





Sector / Población
GOBIERNO TERRITORIAL

Meta 851		
Meta cuatrienio: 200 personas capacitadas. Integrantes de comités municipales para la gestión del riesgo de desastres		
Cumplimiento / Avance	Inversión	Beneficiarios
Se capacitaron 41 integrantes de comités municipales para la gestión del riesgo de desastres, lo que arroja un cumplimiento del 132.37% en el periodo y un avance frente al cuatrienio del 20.5%	Sobre una programación estimada de \$119 millones para desarrollar esta meta en el periodo, se ejecutaron \$117 millones con Recursos Propios de Libre Destinación	De los 41 integrantes de los comités municipales para la gestión del riesgo de desastres capacitados, 8 son jóvenes entre 18 y 24 años y 33 son adultos entre 25 y 62 años.
	Ejecución	
	Se realizaron jornadas de fortalecimiento de capacidades en política pública de la gestión del riesgo de desastres en el municipio de Ábrego y de manera virtual con diferentes participantes de los comités municipales para la gestión del riesgo de desastres de Norte de Santander.	
	Impacto	
	Fortalecer capacidades en los integrantes de los comités municipales para la gestión del riesgo de desastres es estratégico para la correcta toma de decisiones en los territorios, enfocados a los procesos de la gestión del riesgo de desastres, desde la ley 1523, se tuvo participación de 23 municipios.	
	Localización	
	Las jornadas de capacitación se realizaron de manera virtual y en el municipio de Ábrego	




Sector / Población
GOBIERNO TERRITORIAL



Meta 853		Meta cuatrienio: 40 Instancias territoriales asistidas. Encuentros Anuales Departamentales de Coordinadores Municipales para la Gestión del Riesgo de desastres	
Cumplimiento / Avance		Inversión	Beneficiarios
Se realizó el encuentro departamental para la gestión del riesgo de desastres, con la participación de 34 coordinadores municipales, lo que arroja un cumplimiento del 85% en el periodo y un avance frente al cuatrienio del 85%		Sobre una programación estimada de \$120 millones para desarrollar esta meta en la vigencia 2024, se ejecutaron \$100 millones con Recursos Propios de Libre Destinación	Se realizó el encuentro departamental para la gestión del riesgo de desastres con la participación de 34 municipios, los 34 participantes son adultos entre 25 y 62 años.
	Ejecución		
	El encuentro departamental para la gestión del riesgo de desastres se realizó en el municipio de Chinácota, con la participación de 34 coordinadores municipales para la gestión del riesgo de desastres de diferentes municipios del departamento.		
	Impacto		
	Fortalecer capacidades en los integrantes de los comités municipales para la gestión del riesgo de desastres es estratégico para la correcta toma de decisiones en los territorios, enfocados a los procesos de la gestión del riesgo de desastres, desde la ley 1523, basado en procesos de corresponsabilidad y articulación de los municipios para la atención a emergencias. Se contó con la participación de 37 municipios.		
	Localización		
	El encuentro se realizó en el municipio de Chinácota, Norte de Santander y se contó con la participación de los municipios: Ábrego, Arboledas, Bochalema, Bucarasica, CÁCHIRA, Cácuta, Chinácota, Convención, Cúcuta, Cucutilla, Durania, El Carmen, El Tarra, El Zulia, Gramalote, Hacarí, Herrán, La Esperanza, La Playa de Belén, Lourdes, Mutiscua, Ocaña, Pamplona, Pamplonita, Puerto Santander, Ragonvalia, Salazar de las Palmas, San Cayetano, Santiago, Silos, Teorama, Toledo, Villa Caro y Villa del Rosario		

Sector / Población		
GOBIERNO TERRITORIAL		
Meta 855	Meta del cuatrienio 20.000 personas capacitadas. Gestión del riesgo de desastres para la comunidad educativa y la población en general	
Cumplimiento / Avance	Inversión	Beneficiarios
Se capacitaron 2.243 habitantes del departamento, lo que arroja un cumplimiento de 89.7% en el periodo y un avance frente al cuatrienio del 11.2%	Sobre una programación estimada de \$726 millones para desarrollar esta meta en la vigencia 2024, se ejecutaron \$20.250 millones con Recursos Propios de Libre Destinación	En la ejecución de esta meta se capacitaron 2.243 personas de diferentes municipios del departamento, en temas de gestión del riesgo de desastres.
	Ejecución	
	Se realizaron 25 jornadas de capacitación en diferentes municipios de Norte de Santander y la secretaria participó en la Feria Territorial de Atención al Ciudadano en el municipio de Ocaña, donde se capacitó a la ciudadanía en general y comunidad educativa en la gestión del riesgo de desastres, desde la implementación de la ley 1523, desde los diferentes procesos, gobernabilidad, conocimiento del riesgo, reducción del riesgo y manejo de desastres.	
	Impacto	
	<p>Fortalecer las capacidades de gestión del riesgo de desastres en el departamento Norte de Santander permitirá reducir las pérdidas, aumentar la seguridad y la estabilidad económica, y mejorar la sensación de seguridad de las comunidades. La presencia de la secretaria departamental en los municipios fortalece los procesos de asistencia técnica y asesoramiento a los diferentes comités de gestión del riesgo y juntas de acción comunal en el actuar en la gestión del riesgo de desastres.</p> <p>La gestión del riesgo de desastres abarca estrategias de prevención, preparación, respuesta y recuperación. Para llevar a cabo un proceso adecuado de gestión del riesgo, es necesario conocer el territorio, su historia, las situaciones de emergencia que ha vivido la comunidad, y así identificar las amenazas y vulnerabilidades.</p> <p>Algunas acciones que se pueden tomar para fortalecer la gestión del riesgo de desastres son:</p> <ul style="list-style-type: none">• Concientizar a la población sobre las amenazas, la vulnerabilidad y el riesgo.• Mejorar la comunicación entre los actores para ejecutar acciones en territorio.• Elaborar herramientas para fortalecer la planificación y la efectividad de las inversiones.• Incentivar la protección financiera ante desastres.	
	Localización	



Las jornadas de capacitación de desarrollaron en los municipios de Ocaña, Cúcuta, Herrán, Villa del Rosario, Bochalema, Chitagá, Sardinata, los Patios, San cayetano y Toledo.

Sector / Población		
GOBIERNO TERRITORIAL		
Meta 856	Meta del cuatrienio: 1 Sistemas de Alerta Temprana implementados. Sistema de alertas tempranas o red de comunicación.	
Cumplimiento / Avance	Inversión	Beneficiarios
Se instaló el sistema de alerta temprano para el área afectada por la emergencia de los municipios de Villa Caro y Abrego	Sobre una programación estimada de \$1.281 millones para desarrollar esta meta en el periodo, se ejecutaron \$497 millones con Recursos Propios de Libre Destinación	Los afectados durante la emergencia fueron 665 personas de los municipios de Villa Caro y Abrego, y se beneficiará a los usuarios de la vía nacional en el sector de El Tarrita – Abrego.
Ejecución		
	El sistema está comprendido de 3 puntos de monitoreo mediante cámaras con internet satelital y sistema de energía autónomo para el monitoreo de la corona del deslizamiento, punto de convergencia del río Tarra con la quebrada El Molino y el puente metálico de El Tarrita, esto complementado con la disposición de 8 equipos de radio frecuencia VHF en el sector para tener comunicación en tiempo real.	
Impacto		
	Se contará con información en tiempo real de cualquier tipo de variación en el área de afectación de los sectores de El Molino, Puerto Rico y El Tarrita de los municipios de Villa Caro y Abrego respectivamente, con el fin de tomar medidas preventivas y anticipatorias para mitigar los niveles de riesgo y vulnerabilidad en caso de una nueva emergencia.	
Localización		
	El sistema de alerta temprano se instaló en las veredas El Molino y Puerto Rico del municipio de Villa Caro y en el sector de El Tarrita sobre la vía nacional en el municipio de Abrego.	

Sector / Población GOBIERNO TERRITORIAL		
Meta 860	Meta del cuatrienio: 100 Obras de infraestructura para la reducción del riesgo de desastres realizadas. Reducción del riesgo	
Cumplimiento / Avance	Inversión	Beneficiarios
Se realizaron 32 intervenciones de obra para la reducción del riesgo de desastres, en municipios de Norte de Santander, lo que arroja un cumplimiento del 235% en el periodo y un avance frente al cuatrienio del 33%	Sobre una programación estimada de \$18.268 millones para desarrollar esta meta en la vigencia 2024, se ejecutaron \$14.076 millones con Recursos Propios de Libre Destinación	Toda la población de 20 municipios del departamento.
	Ejecución	
	<p>Desde la secretaria departamental para la gestión del riesgo de desastres se realizaron las siguientes obras para la reducción del riesgo de desastres, <i>ATENCIÓN A PUNTO CRITICO DE PUENTE SOBRE EL RIO SARDINATA CORREGIMIENTO DE CAMPO DOS, TIBU; DESARROLLO DE OBRAS DE DRAGADO HIDRAULICO Y MECANICO PARA LA REHABILITACION DE FUENTES HIDRICAS CON MAQUINARIA AMARILLA EN EL DEPARTAMENTO NORTE DE SANTANDER; MANTENIMIENTO PREVENTIVO Y ATENCION A PUNTOS CRITICOS EN LA VIA JUAN FRIO VEREDA PALO GORDO; ATENCION DE PUNTO CRITICO MEDIANTE LA CONSTRUCCION DE MURO DE CONTENCIÓN EN LA VIA QUE CONDUCE AL MUNICIPIO DE CHINACOTA, VEREDA GUAYABAL; DESMONTE DE CUBIERTA, RETRANQUE Y DESMONTE DE ESTRUCTURA COLAPSADA EN CANCHA LOS OLIVOS, BARRIO ANTONIA SANTOS, MUNICIPIO DE CUCUTA; ENROCADO PARA PROTECCION DE ESTRIBO DEL MARGEN DERECHO DEL FUENTE EL FRAILE EN EL MUNICIPIO DE CHITAGA; ATENCION DE PUNTOS CRITICOS DE LA VIA CHINACOTA TOLEDO; MANTENIMIENTO PREVENTIVO Y ATENCIÓN A PUNTOS CRÍTICOS EN LA VIA QUE CONDUCE A LOS MUNICIPIOS DE TEORAMA - SAN CALIXTO – HACARI; ATENCIÓN Y MANTENIMIENTO DE PUENTE JULIO SOBRE EL RÍO ARBOLEDAS, UBICADO EN EL MUNICIPIO DE ARBOLEDAS; ATENCIÓN Y MANTENIMIENTO DEL PUENTE LEYVA SOBRE EL RIO CUCUTILLA, UBICADO EN EL MUNICIPIO DE CUCUTILLA; ATENCIÓN Y MANTENIMIENTO DE PUENTE LA RINCONADA, UBICADO EN EL MUNICIPIO DE LOURDES</i></p> <p>Adicionalmente se realizó un <i>CONTRATO DE CONSULTORIA PARA LA ELABORACION DE ESTUDIOS Y DISEÑOS PARA EL DIAGNOSTICO DEL ESTADO ACTUAL DE LA INFRAESTRUCTURA AFECTADA E IDENTIFICACION Y FORMULACION DE LAS SOLUCIONES TECNICAS A DICHAS AFECTACIONES EN EL MARCO DE LA CALAMIDAD PUBLICA.</i></p>	
	Impacto	
	<p>Desde la ejecución de las diferentes obras de reducción del riesgo de desastres se busca disminuir los daños causados por amenazas naturales o antrópicas. Su objetivo es prevenir nuevos riesgos, reducir los existentes y gestionar el riesgo residual.</p> <p>La reducción del riesgo de desastres es un asunto de todos y debe incluir la participación de la sociedad, el gobierno y el sector privado. Para reducir el riesgo de desastres, se pueden tomar otras medidas, como: Reducir la exposición a las amenazas, disminuir la vulnerabilidad de las personas y sus propiedades y gestionar el medio ambiente y los suelos.</p>	




Localización








Durante el desarrollo de las obras mencionadas anteriormente se intervinieron 20 municipios:

Tibú, Teorama, Ocaña, El Carmen, Convención, Cacota, Bochalema, Cucutilla, Durania, Cáchira, La Esperanza, Villa del Rosario, Arboledas, Chinácota, Cúcuta, Chitagá, Toledo, San Calixto, Hacarí, Lourdes

Sector / Población
GOBIERNO TERRITORIAL

Meta 863		
Meta del cuatrienio: 2.000 personas capacitadas. Programas comunitarios de capacitación, preparación ante emergencias.		
Cumplimiento / Avance	Inversión	Beneficiarios
Se realizaron 47 jornadas de capacitación, en municipios de Norte de Santander, lo que arroja un cumplimiento del 137.6% en el periodo y un avance frente al cuatrienio del 34.4%	Sobre una programación estimada de \$300 millones para desarrollar esta meta en la vigencia 2024, no se ejecutaron recursos, ya que el capital humano necesario para el cumplimiento de esta meta se asignó del personal de planta.	En la ejecución de esta meta se capacitaron 688 personas de diferentes municipios del departamento, en temas de preparación ante emergencias,
Ejecución		
 <p>Se realizaron 47 jornadas de capacitación en diferentes municipios de Norte de Santander, con el objetivo de fortalecer capacidades en preparación ante emergencias. La población objetivo fue la comunidad estudiantil y los temas de capacitaciones que se desarrollaron son primeros auxilios y planes escolares de gestión del riesgo de desastres.</p>		
Impacto		
 <p>La población participante en las jornadas de capacitación comprende edades entre los 12 y los 65 años. El fortalecimiento de capacidades para la preparación ante emergencias es una estrategia vital para la reducción de pérdidas humanas y materiales ante la ocurrencia de emergencias, la corresponsabilidad y la toma de conciencia de ser los primeros respondientes permitirá que el departamento esté preparado ante la ocurrencia de desastres.</p>		
Localización		
 <p>Las jornadas de capacitación se desarrollaron en los municipios de Cúcuta, Herrán, Villa del Rosario, Bochalema, Chitagá, Sardinata, los Patios y San Cayetano.</p>		

Sector / Población GOBIERNO TERRITORIAL		
Meta 864	Meta del cuatrienio: 3 Organismos de atención de emergencias equipados. Fortalecimiento y/o dotación anual a los equipos de socorro	
Cumplimiento / Avance	Inversión	Beneficiarios
Se realizó una dotación anual para el fortalecimiento de los organismos de socorro presentes en el departamento, lo que arroja un cumplimiento del 100% en el periodo y un avance frente al cuatrienio del 100%	Sobre una programación estimada de \$1.000 millones para desarrollar esta meta en el periodo, se ejecutaron \$4 millones con Recursos Propios de Libre Destinación	Con el cumplimiento de esta meta se beneficiaron los tres organismos de socorro presentes en el departamento, Bomberos, Cruz roja y Defensa civil
Ejecución		
	Como iniciativa para el fortalecimiento de los equipos de socorro, en la presente vigencia se giraron recursos a a la Defensa civil colombiana regional Norte de Santander, Cruz roja colombiana seccional Norte de Santander y los cuerpos de Bomberos voluntarios que se encuentran en funcionamiento en el departamento, con el objetivo de fortalecer las entidades operativas para su funcionamiento y/o dotación	
Impacto		
	Como parte del fortalecimiento a los equipos de socorro, la Secretaría de Gestión del Riesgo de Desastres, apoyo con recursos para los Cuerpos de Bomberos del departamento y la Cruz Roja Colombiana – seccional Norte de Santander, por otra parte, gestionó herramientas y dotación para la Defensa Civil Colombiana Regional Norte de Santander.	
Localización		
	Entidades operativas de todo el departamento Norte de Santander	

Sector / Población GOBIERNO TERRITORIAL		
Meta 865	Meta del cuatrienio: 50 Emergencias y desastres atendidas. Obras de rehabilitación y reconstrucción	
Cumplimiento / Avance	Inversión	Beneficiarios
Se realizaron 17 atenciones a emergencias presentadas en el departamento, lo que arroja un cumplimiento del 170% en el periodo y un avance frente al cuatrienio del 34%	Sobre una programación estimada de \$13.331 millones para desarrollar esta meta en el periodo, se ejecutaron \$7.480 millones con Recursos Propios de Libre Destinación	Toda la población de 17 municipios del departamento Norte de Santander.
Ejecución		
<div>  <p>La Secretaría de Gestión del Riesgo del Departamento, por medio de su equipo técnico realizó visitas técnicas a los Municipios donde se presentaron emergencias y se declaró Calamidad Pública por las afectaciones presentadas, así mismo, se operativizó la maquinaria amarilla para la atención e intervención en infraestructura vial afectada por los eventos naturales relacionados con la temporada de lluvias.</p> <p>Se realizó <i>CONTRATO DE OBRA No.01885 DE 2024. CONSTRUCCION DE PUENTE VEHICULAR EN EL SECTOR GUAYABITO, MUNICIPIO DE CUCUTILLA, NORTE DE SANTANDER, OBJETO DE LA DECLARATORIA DE CALAMIDAD PUBLICA PROFERIDA MEDIANTE DECRETO 001287 DEL 06 DE JUNIO DE 2024.</i></p> <p><i>CONTRATO DE OBRA No.02470 DE 2024. OBRAS DE REHABILITACIÓN Y RECUPERACION DE INFRAESTRUCTURA AFECTADA POR VENDEVAL EN LAS INSTITUCIONES EDUCATIVAS; RURAL HONDURAS MOTILONIA Y MATA DE CAÑAS, DEL MUNICIPIO DE CONVENCION</i></p> </div>		
Impacto		
<div>  <p>Desde la atención a emergencias, se ejecutaron acciones para brindar atención a las personas afectadas por un desastre o emergencia, con el objetivo de retornar a la normalidad posterior a una situación de emergencia, minimizar los daños y mantener a salvo a la población del departamento Norte de Santander.</p> </div>		
Localización		




La atención a emergencias se realizó en 17 municipios del departamento:

Arboledas, Cucutilla, Mutiscua, Ábrego, La Playa, Pamplona, Cacota, Villa Caro, La Esperanza, Ragonvalia, Villa del Rosario, Sardinata, Salazar, Lourdes, Gramalote, Cácora y se realizaron obras de rehabilitación en los municipios de Cucutilla y Convención.

Sector / Población		
GOBIERNO TERRITORIAL		
Meta 866	Meta del cuatrienio: 10.000 Personas afectadas por situaciones de emergencia, desastre o declaratorias de calamidad pública apoyadas. Damnificados por eventos naturales o antrópicos no	
Cumplimiento / Avance	Inversión	Beneficiarios
Se realizaron entregas de ayudas humanitarias a 4.930 habitantes del departamento, lo que arroja un cumplimiento del 197% en el periodo y un avance frente al cuatrienio del 49.3%	Sobre una programación estimada de \$4.250 millones para desarrollar esta meta en el periodo, se ejecutaron \$540 millones con Recursos Propios de Libre Destinación	Con la ejecución de esta meta se beneficiaron 4.930 habitantes correspondientes a 11 municipios de Norte de Santander
Ejecución		
	La secretaria departamental para la gestión del riesgo de desastres como parte del ejercicio de apoyo a los damnificados por emergencias, realizó entrega de kits de ayudas humanitarias, lo que corresponde a un tipo de asistencia material y logística que se brinda a las personas afectadas por desastres naturales, está compuesta por suministros que contribuyen a la recuperación temprana de las personas y familias afectadas en 11 municipios del departamento, compuestas por Kits de alimentos, Kits de Cocina, Kits de Aseo. Estos suministros pueden ser productos básicos para pernoctar, preparar y consumir alimentos, higiene del hogar, reparaciones locativas, entre otros.	
Impacto		
	Con el cumplimiento de esta meta se busca atender a población afectada por emergencias, con el objetivo de garantizar la seguridad alimentaria	
Localización		
	Municipios de Chitagá, Tibú, Bucarasica, Teorama, Arboledas, Abrego, Los Patios, Cúcuta, Pamplona, Villa Caro y La Esperanza	

AGREGADOS POR SECTOR, POBLACIÓN O DEPENDENCIA

	INDICADORES DE RESULTADO	Línea base 2023	Avance 2024	Observaciones
	% área del departamento con estudio básicos	52 %	60%	El avance del presente indicador no representa un % significativo para la presente vigencia
	% área urbana en condición de riesgo del departamento con estudios de detalle	0.00%	5%	El avance del presente indicador no representa un % significativo para la presente vigencia
	% sectores intervenidos con obras de mitigación del riesgo (Puntos críticos intervenidos con obras de mitigación/ Puntos críticos identificados)	44 %	50%	Desde la secretaria departamental para la gestión del riesgo de desastres, en busca de fortalecer el subproceso de la reducción del riesgo, viene ejecutando diferentes obras de mitigación para el cumplimiento de este indicador. Se tiene como punto de partida los puntos críticos identificados en el año 2023 que establece como meta el 44% de los puntos a intervenir. Para la presente vigencia 2024, se tienen en cuenta 54 puntos de interés para realizar obras de mitigación. de los cuales se atendieron el 100% de estos 54 puntos, el 42% con obras y el 20% con estudios y diseños.
	% Calamidades Públicas Atendidas (Calamidades Públicas atendidas / calamidades Públicas decretadas	58 %	64%	17 municipios de Norte de Santander declararon calamidad pública, Arboledas, Bochalema, Cáchira, Chinácota, Chitagá, Convención, Cucutilla, Durania. El Zulia, Hacarí, Labateca, Ocaña, San Calixto, San Cayetano, Sardinata, Teorama y Toledo El departamento Norte de Santander decretó calamidad pública mediante decreto 001287 del 06 de junio de 2024, esto con el objetivo de atender las diferentes emergencias con ocasión a la primera temporada de lluvias 2024. Se realizó apoyo a los municipios que decretaron calamidad pública con obras, entrega de ayuda humanitaria y maquinaria para atención de puntos críticos

CUMPLIMIENTO / AVANCE CONSOLIDADO

NIVEL		% Cumplimiento	% Avance
Línea Estratégica:	SEGURIDAD Y PAZ		
Componente (Sector/Población)	GOBIERNO TERRITORIAL		